

## ОПИСАНИЕ МЕСТОПОЛОЖЕНИЯ ГРАНИЦ

### Граница с. Засечное Засечного сельсовета Пензенского района Пензенской области

*(наименование объекта местоположение границ, которого описано (далее - объект))*

#### Раздел 1

Сведения об объекте		
№ п/п	Характеристики объекта	Описание характеристик
1	2	3
1.	Местоположение объекта	Пензенская область, Пензенский район, Засечный сельсовет, с. Засечное
2.	Площадь объекта $\pm$ величина погрешности определения площади ( $P \pm \Delta P$ )	12575997 $\pm$ 1241 м2
3.	Иные характеристики объекта	—

## Раздел 2

Сведения о местоположении границ объекта					
1. Система координат <u>МСК-58, зона 2</u>					
2. Сведения о характерных точках границ объекта					
Обозначение характерных точек границ	Координаты, м		Метод определения координат характерной точки	Средняя квадратическая погрешность положения характерной точки (Mt), м	Описание обозначения точки на местности (при наличии)
	X	Y			
1	2	3	4	5	6
1	376724.51	2231752.45	метод спутниковых геодезических измерений (определений)	0.1	—
2	376802.25	2231833.08	метод спутниковых геодезических измерений (определений)	0.1	—
3	376814.08	2231846.06	метод спутниковых геодезических измерений (определений)	0.1	—
4	376872.49	2231907.53	метод геодезический	0.1	—
5	376900.72	2231937.24	метод спутниковых геодезических измерений (определений)	0.1	—
6	376917.63	2231924.39	метод спутниковых геодезических измерений (определений)	0.1	—
7	376909.12	2231914.88	метод спутниковых геодезических измерений (определений)	0.1	—
8	376902.70	2231907.70	метод спутниковых геодезических измерений (определений)	0.1	—
9	376954.55	2231862.55	метод спутниковых геодезических измерений (определений)	0.1	—
10	376959.60	2231868.25	метод спутниковых геодезических измерений (определений)	0.1	—

1	2	3	4	5	6
11	376984.88	2231896.79	метод спутниковых геодезических измерений (определений)	0.1	—
12	377003.26	2231922.08	метод спутниковых геодезических измерений (определений)	0.1	—
13	377015.29	2231938.64	метод спутниковых геодезических измерений (определений)	0.1	—
14	377043.13	2232247.99	метод спутниковых геодезических измерений (определений)	0.1	—
15	377044.29	2232260.88	метод спутниковых геодезических измерений (определений)	0.1	—
16	377046.21	2232282.27	метод геодезический	0.1	—
17	377050.36	2232328.38	метод геодезический	0.1	—
18	377053.29	2232360.94	метод геодезический	0.1	—
19	377054.53	2232374.69	метод геодезический	0.1	—
20	377058.19	2232415.41	метод геодезический	0.1	—
21	377065.70	2232498.88	метод спутниковых геодезических измерений (определений)	0.1	—
22	377065.53	2232498.88	метод спутниковых геодезических измерений (определений)	0.1	—
23	377043.33	2232498.12	метод геодезический	0.1	—
24	376987.75	2232499.72	метод геодезический	0.1	—
25	376885.32	2232512.34	метод геодезический	0.1	—
26	376786.96	2232552.38	метод геодезический	0.1	—
27	376695.24	2232633.46	метод геодезический	0.1	—
28	376590.29	2232780.43	метод геодезический	0.1	—
29	376574.76	2232841.03	метод геодезический	0.1	—

1	2	3	4	5	6
30	376573.20	2232847.11	метод спутниковых геодезических измерений (определений)	0.1	—
31	376560.84	2232894.15	метод спутниковых геодезических измерений (определений)	0.1	—
32	376547.72	2232929.63	метод спутниковых геодезических измерений (определений)	0.1	—
33	376542.57	2232950.17	метод геодезический	0.1	—
34	376541.94	2232985.73	метод геодезический	0.1	—
35	376537.36	2233015.50	метод геодезический	0.1	—
36	376535.84	2233037.18	метод геодезический	0.1	—
37	376531.96	2233052.67	метод геодезический	0.1	—
38	376539.64	2233067.72	метод геодезический	0.1	—
39	376536.73	2233092.90	метод геодезический	0.1	—
40	376518.20	2233109.49	метод геодезический	0.1	—
41	376509.72	2233130.24	метод геодезический	0.1	—
42	376503.67	2233163.27	метод геодезический	0.1	—
43	376490.99	2233191.81	метод геодезический	0.1	—
44	376472.60	2233198.12	метод геодезический	0.1	—
45	376442.62	2233345.09	метод спутниковых геодезических измерений (определений)	0.1	—
46	376402.77	2233408.17	метод спутниковых геодезических измерений (определений)	0.1	—
47	376368.84	2233461.87	метод спутниковых геодезических измерений (определений)	0.1	—
48	376259.51	2233571.23	метод спутниковых геодезических измерений (определений)	0.1	—

1	2	3	4	5	6
49	376224.37	2233606.37	метод спутниковых геодезических измерений (определений)	0.1	—
50	376183.20	2233636.77	метод геодезический	0.1	—
51	376164.82	2233650.35	метод геодезический	0.1	—
52	376095.27	2233701.70	метод геодезический	0.1	—
53	375920.07	2233803.23	метод геодезический	0.1	—
54	375778.68	2233867.87	метод геодезический	0.1	—
55	375617.18	2233918.69	метод спутниковых геодезических измерений (определений)	0.1	—
56	375598.38	2233914.52	метод геодезический	0.1	—
57	375509.27	2233939.28	метод геодезический	0.1	—
58	375433.29	2233958.78	метод геодезический	0.1	—
59	375373.10	2233975.13	метод геодезический	0.1	—
60	375276.40	2233985.77	метод геодезический	0.1	—
61	375189.92	2233977.86	метод геодезический	0.1	—
62	375172.69	2233971.99	метод геодезический	0.1	—
63	375056.64	2233932.45	метод геодезический	0.1	—
64	374972.00	2233888.01	метод геодезический	0.1	—
65	374886.62	2233846.98	метод геодезический	0.1	—
66	374793.73	2233795.94	метод геодезический	0.1	—
67	374751.52	2233764.86	метод геодезический	0.1	—
68	374698.85	2233714.57	метод геодезический	0.1	—
69	374638.08	2233656.56	метод геодезический	0.1	—
70	374548.91	2233593.59	метод геодезический	0.1	—
71	374495.11	2233573.01	метод геодезический	0.1	—
72	374420.98	2233546.10	метод геодезический	0.1	—
73	374378.19	2233530.21	метод геодезический	0.1	—
74	374238.46	2233524.04	метод геодезический	0.1	—

1	2	3	4	5	6
75	374171.14	2233518.47	метод геодезический	0.1	—
76	374116.37	2233520.78	метод геодезический	0.1	—
77	374102.20	2233531.41	метод спутниковых геодезических измерений (определений)	0.1	—
78	374088.45	2233535.92	метод спутниковых геодезических измерений (определений)	0.1	—
79	374076.65	2233540.85	метод спутниковых геодезических измерений (определений)	0.1	—
80	374061.31	2233547.69	метод спутниковых геодезических измерений (определений)	0.1	—
81	374049.10	2233554.19	метод спутниковых геодезических измерений (определений)	0.1	—
82	374031.38	2233563.74	метод спутниковых геодезических измерений (определений)	0.1	—
83	374012.12	2233571.31	метод спутниковых геодезических измерений (определений)	0.1	—
84	373997.15	2233579.33	метод спутниковых геодезических измерений (определений)	0.1	—
85	373983.33	2233589.32	метод спутниковых геодезических измерений (определений)	0.1	—
86	373971.52	2233595.04	метод спутниковых геодезических измерений (определений)	0.1	—
87	373960.85	2233603.90	метод спутниковых геодезических измерений (определений)	0.1	—

1	2	3	4	5	6
88	373940.75	2233615.76	метод спутниковых геодезических измерений (определений)	0.1	—
89	373918.68	2233628.78	метод спутниковых геодезических измерений (определений)	0.1	—
90	373900.59	2233636.37	метод спутниковых геодезических измерений (определений)	0.1	—
91	373885.19	2233647.91	метод спутниковых геодезических измерений (определений)	0.1	—
92	373867.76	2233665.29	метод спутниковых геодезических измерений (определений)	0.1	—
93	373848.80	2233679.13	метод спутниковых геодезических измерений (определений)	0.1	—
94	373828.27	2233694.51	метод спутниковых геодезических измерений (определений)	0.1	—
95	373809.60	2233716.58	метод спутниковых геодезических измерений (определений)	0.1	—
96	373797.28	2233731.68	метод спутниковых геодезических измерений (определений)	0.1	—
97	373778.84	2233754.40	метод спутниковых геодезических измерений (определений)	0.1	—
98	373755.68	2233785.26	метод спутниковых геодезических измерений (определений)	0.1	—
99	373737.92	2233813.81	метод спутниковых геодезических измерений (определений)	0.1	—

1	2	3	4	5	6
100	373712.45	2233857.78	метод спутниковых геодезических измерений (определений)	0.1	—
101	373690.82	2233886.33	метод спутниковых геодезических измерений (определений)	0.1	—
102	373679.25	2233910.24	метод спутниковых геодезических измерений (определений)	0.1	—
103	373664.57	2233935.70	метод спутниковых геодезических измерений (определений)	0.1	—
104	373655.31	2233949.59	метод спутниковых геодезических измерений (определений)	0.1	—
105	373641.42	2233969.65	метод спутниковых геодезических измерений (определений)	0.1	—
106	373629.06	2233990.48	метод спутниковых геодезических измерений (определений)	0.1	—
107	373621.34	2234006.68	метод спутниковых геодезических измерений (определений)	0.1	—
108	373615.94	2234017.48	метод спутниковых геодезических измерений (определений)	0.1	—
109	373593.55	2234049.12	метод спутниковых геодезических измерений (определений)	0.1	—
110	373584.28	2234066.86	метод спутниковых геодезических измерений (определений)	0.1	—
111	373571.93	2234086.15	метод спутниковых геодезических измерений (определений)	0.1	—



1	2	3	4	5	6
112	373558.81	2234116.23	метод спутниковых геодезических измерений (определений)	0.1	—
113	373555.72	2234125.49	метод спутниковых геодезических измерений (определений)	0.1	—
114	373545.26	2234140.21	метод спутниковых геодезических измерений (определений)	0.1	—
115	373535.86	2234146.30	метод спутниковых геодезических измерений (определений)	0.1	—
116	373530.31	2234155.56	метод спутниковых геодезических измерений (определений)	0.1	—
117	373525.42	2234173.37	метод спутниковых геодезических измерений (определений)	0.1	—
118	373522.14	2234186.55	метод спутниковых геодезических измерений (определений)	0.1	—
119	373514.21	2234198.88	метод спутниковых геодезических измерений (определений)	0.1	—
120	373504.69	2234215.08	метод спутниковых геодезических измерений (определений)	0.1	—
121	373495.11	2234235.17	метод спутниковых геодезических измерений (определений)	0.1	—
122	373487.83	2234257.62	метод спутниковых геодезических измерений (определений)	0.1	—
123	373479.85	2234273.85	метод спутниковых геодезических измерений (определений)	0.1	—

1	2	3	4	5	6
124	373473.25	2234304.08	метод спутниковых геодезических измерений (определений)	0.1	—
125	373465.91	2234331.20	метод спутниковых геодезических измерений (определений)	0.1	—
126	373459.31	2234361.43	метод спутниковых геодезических измерений (определений)	0.1	—
127	373449.53	2234397.07	метод спутниковых геодезических измерений (определений)	0.1	—
128	373439.90	2234397.02	метод спутниковых геодезических измерений (определений)	0.1	—
129	373402.85	2234383.95	метод спутниковых геодезических измерений (определений)	0.1	—
130	373405.17	2234392.43	метод спутниковых геодезических измерений (определений)	0.1	—
131	373405.94	2234402.45	метод спутниковых геодезических измерений (определений)	0.1	—
132	373398.21	2234422.50	метод спутниковых геодезических измерений (определений)	0.1	—
133	373388.18	2234437.93	метод спутниковых геодезических измерений (определений)	0.1	—
134	373371.19	2234468.02	метод спутниковых геодезических измерений (определений)	0.1	—
135	373365.01	2234486.53	метод спутниковых геодезических измерений (определений)	0.1	—

1	2	3	4	5	6
136	373351.89	2234513.53	метод спутниковых геодезических измерений (определений)	0.1	—
137	373378.65	2234524.01	метод спутниковых геодезических измерений (определений)	0.1	—
138	373374.83	2234538.03	метод спутниковых геодезических измерений (определений)	0.1	—
139	373365.90	2234559.69	метод спутниковых геодезических измерений (определений)	0.1	—
140	373347.25	2234587.56	метод спутниковых геодезических измерений (определений)	0.1	—
141	373333.35	2234606.08	метод спутниковых геодезических измерений (определений)	0.1	—
142	373318.68	2234631.53	метод спутниковых геодезических измерений (определений)	0.1	—
143	373314.50	2234637.18	метод геодезический	0.1	—
144	373300.53	2234656.06	метод геодезический	0.1	—
145	373290.12	2234670.12	метод спутниковых геодезических измерений (определений)	0.1	—
146	373277.76	2234690.96	метод спутниковых геодезических измерений (определений)	0.1	—
147	373244.57	2234728.00	метод спутниковых геодезических измерений (определений)	0.1	—
148	373231.13	2234743.06	метод спутниковых геодезических измерений (определений)	0.1	—

1	2	3	4	5	6
149	373217.94	2234757.83	метод спутниковых геодезических измерений (определений)	0.1	—
150	373199.79	2234778.16	метод спутниковых геодезических измерений (определений)	0.1	—
151	373182.93	2234797.61	метод спутниковых геодезических измерений (определений)	0.1	—
152	373169.68	2234812.89	метод спутниковых геодезических измерений (определений)	0.1	—
153	373137.26	2234854.56	метод спутниковых геодезических измерений (определений)	0.1	—
154	373104.83	2234890.83	метод спутниковых геодезических измерений (определений)	0.1	—
155	373080.12	2234921.69	метод спутниковых геодезических измерений (определений)	0.1	—
156	373057.74	2234947.93	метод спутниковых геодезических измерений (определений)	0.1	—
157	373031.18	2234976.08	метод спутниковых геодезических измерений (определений)	0.1	—
158	373025.05	2234988.22	метод геодезический	0.3	—
159	373006.40	2235014.99	метод спутниковых геодезических измерений (определений)	0.1	—
160	372977.14	2235060.00	метод спутниковых геодезических измерений (определений)	0.1	—

1	2	3	4	5	6
161	372973.99	2235067.26	метод спутниковых геодезических измерений (определений)	0.1	—
162	372972.77	2235069.08	метод спутниковых геодезических измерений (определений)	0.1	—
163	372963.65	2235087.79	метод спутниковых геодезических измерений (определений)	0.1	—
164	372960.20	2235099.09	метод спутниковых геодезических измерений (определений)	0.1	—
165	372948.11	2235127.00	метод спутниковых геодезических измерений (определений)	0.1	—
166	372941.41	2235173.66	метод спутниковых геодезических измерений (определений)	0.1	—
167	372936.80	2235185.76	метод спутниковых геодезических измерений (определений)	0.1	—
168	372923.70	2235202.13	метод спутниковых геодезических измерений (определений)	0.1	—
169	372910.60	2235217.19	метод спутниковых геодезических измерений (определений)	0.1	—
170	372898.81	2235231.60	метод спутниковых геодезических измерений (определений)	0.1	—
171	372883.10	2235244.69	метод спутниковых геодезических измерений (определений)	0.1	—
172	372875.32	2235251.32	метод спутниковых геодезических измерений (определений)	0.1	—

1	2	3	4	5	6
173	372854.15	2235266.76	метод спутниковых геодезических измерений (определений)	0.1	—
174	372848.83	2235270.05	метод спутниковых геодезических измерений (определений)	0.1	—
175	372796.11	2235295.00	метод спутниковых геодезических измерений (определений)	0.1	—
176	372760.14	2235308.00	метод спутниковых геодезических измерений (определений)	0.1	—
177	372725.00	2235360.01	метод спутниковых геодезических измерений (определений)	0.1	—
178	372725.00	2235365.40	метод спутниковых геодезических измерений (определений)	0.1	—
179	372716.51	2235374.66	метод спутниковых геодезических измерений (определений)	0.1	—
180	372707.25	2235383.16	метод спутниковых геодезических измерений (определений)	0.1	—
181	372701.07	2235394.73	метод спутниковых геодезических измерений (определений)	0.1	—
182	372691.03	2235410.16	метод спутниковых геодезических измерений (определений)	0.1	—
183	372686.40	2235418.65	метод спутниковых геодезических измерений (определений)	0.1	—
184	372678.68	2235428.69	метод спутниковых геодезических измерений (определений)	0.1	—

1	2	3	4	5	6
185	372671.73	2235436.40	метод спутниковых геодезических измерений (определений)	0.1	—
186	372667.10	2235446.43	метод спутниковых геодезических измерений (определений)	0.1	—
187	372659.38	2235461.86	метод спутниковых геодезических измерений (определений)	0.1	—
188	372642.40	2235478.84	метод спутниковых геодезических измерений (определений)	0.1	—
189	372619.23	2235499.68	метод спутниковых геодезических измерений (определений)	0.1	—
190	372597.62	2235518.21	метод спутниковых геодезических измерений (определений)	0.1	—
191	372571.37	2235548.30	метод спутниковых геодезических измерений (определений)	0.1	—
192	372552.08	2235568.37	метод спутниковых геодезических измерений (определений)	0.1	—
193	372532.00	2235590.75	метод спутниковых геодезических измерений (определений)	0.1	—
194	372507.08	2235616.75	метод спутниковых геодезических измерений (определений)	0.1	—
195	372496.49	2235627.79	метод спутниковых геодезических измерений (определений)	0.1	—
196	372477.96	2235643.23	метод спутниковых геодезических измерений (определений)	0.1	—

1	2	3	4	5	6
197	372456.34	2235664.84	метод спутниковых геодезических измерений (определений)	0.1	—
198	372435.50	2235685.68	метод спутниковых геодезических измерений (определений)	0.1	—
199	372411.57	2235708.07	метод спутниковых геодезических измерений (определений)	0.1	—
200	372395.36	2235723.50	метод спутниковых геодезических измерений (определений)	0.1	—
201	372365.25	2235748.99	метод спутниковых геодезических измерений (определений)	0.1	—
202	372330.51	2235778.32	метод спутниковых геодезических измерений (определений)	0.1	—
203	372314.30	2235796.07	метод спутниковых геодезических измерений (определений)	0.1	—
204	372288.83	2235818.46	метод спутниковых геодезических измерений (определений)	0.1	—
205	372269.52	2235840.07	метод спутниковых геодезических измерений (определений)	0.1	—
206	372251.00	2235858.59	метод спутниковых геодезических измерений (определений)	0.1	—
207	372239.41	2235871.46	метод спутниковых геодезических измерений (определений)	0.1	—
208	372216.26	2235897.18	метод спутниковых геодезических измерений (определений)	0.1	—



1	2	3	4	5	6
209	372187.69	2235927.28	метод спутниковых геодезических измерений (определений)	0.1	—
210	372162.21	2235953.52	метод спутниковых геодезических измерений (определений)	0.1	—
211	372142.15	2235977.44	метод спутниковых геодезических измерений (определений)	0.1	—
212	372121.30	2236000.59	метод спутниковых геодезических измерений (определений)	0.1	—
213	372108.18	2236018.34	метод спутниковых геодезических измерений (определений)	0.1	—
214	372095.06	2236036.86	метод спутниковых геодезических измерений (определений)	0.1	—
215	372074.93	2236035.61	метод спутниковых геодезических измерений (определений)	0.1	—
216	372066.04	2236028.85	метод спутниковых геодезических измерений (определений)	0.1	—
217	372050.45	2236054.25	метод спутниковых геодезических измерений (определений)	0.1	—
218	372021.19	2236101.98	метод спутниковых геодезических измерений (определений)	0.1	—
219	371997.83	2236118.29	метод спутниковых геодезических измерений (определений)	0.1	—
220	371997.71	2236118.43	метод спутниковых геодезических измерений (определений)	0.1	—

1	2	3	4	5	6
221	371963.91	2236155.11	метод спутниковых геодезических измерений (определений)	0.1	—
222	371963.78	2236155.25	метод спутниковых геодезических измерений (определений)	0.1	—
223	371931.74	2236191.21	метод спутниковых геодезических измерений (определений)	0.1	—
224	371931.58	2236191.40	метод спутниковых геодезических измерений (определений)	0.1	—
225	371894.55	2236226.48	метод спутниковых геодезических измерений (определений)	0.1	—
226	371894.41	2236226.61	метод спутниковых геодезических измерений (определений)	0.1	—
227	371852.82	2236265.40	метод спутниковых геодезических измерений (определений)	0.1	—
228	371852.69	2236265.54	метод спутниковых геодезических измерений (определений)	0.1	—
229	371811.34	2236308.06	метод геодезический	0.1	—
230	371776.14	2236334.47	метод геодезический	0.1	—
231	371757.13	2236366.77	метод геодезический	0.3	—
232	371749.97	2236367.63	метод геодезический	0.3	—
233	371746.28	2236338.09	метод геодезический	0.1	—
234	371726.46	2236319.69	метод геодезический	0.1	—
235	371700.39	2236292.37	метод спутниковых геодезических измерений (определений)	0.1	—

1	2	3	4	5	6
236	371691.25	2236284.58	метод спутниковых геодезических измерений (определений)	0.1	—
237	371680.91	2236275.33	метод спутниковых геодезических измерений (определений)	0.1	—
238	371672.21	2236255.04	метод спутниковых геодезических измерений (определений)	0.1	—
239	371667.02	2236235.74	метод геодезический	0.3	—
240	371662.95	2236231.32	метод геодезический	0.3	—
241	371656.49	2236224.30	метод геодезический	0.3	—
242	371649.53	2236216.74	метод геодезический	0.3	—
243	371642.56	2236209.17	метод геодезический	0.3	—
244	371638.53	2236204.79	метод геодезический	0.3	—
245	371596.62	2236164.64	метод спутниковых геодезических измерений (определений)	0.1	—
246	371586.02	2236173.74	метод спутниковых геодезических измерений (определений)	0.1	—
247	371578.24	2236182.09	метод спутниковых геодезических измерений (определений)	0.1	—
248	371570.65	2236170.93	метод геодезический	0.1	—
249	371561.38	2236156.04	метод геодезический	0.1	—
250	371557.98	2236150.94	метод спутниковых геодезических измерений (определений)	0.1	—
251	371545.96	2236134.72	метод геодезический	0.3	—
252	371557.67	2236122.34	метод геодезический	0.3	—
253	371554.36	2236120.17	метод геодезический	0.3	—

1	2	3	4	5	6
254	371557.01	2236117.56	метод спутниковых геодезических измерений (определений)	0.1	—
255	371532.03	2236094.96	метод спутниковых геодезических измерений (определений)	0.1	—
256	371534.60	2236090.94	метод спутниковых геодезических измерений (определений)	0.1	—
257	371510.13	2236069.31	метод спутниковых геодезических измерений (определений)	0.1	—
258	371484.66	2236045.32	метод спутниковых геодезических измерений (определений)	0.1	—
259	371490.85	2236032.61	метод геодезический	7.5	—
260	371487.69	2236029.70	метод геодезический	7.5	—
261	371446.55	2236024.07	метод геодезический	7.5	—
262	371412.64	2236010.56	метод спутниковых геодезических измерений (определений)	0.1	—
263	371362.49	2236016.31	метод спутниковых геодезических измерений (определений)	0.1	—
264	371230.68	2236028.05	метод спутниковых геодезических измерений (определений)	0.1	—
265	371109.28	2236033.65	метод геодезический	0.1	—
266	371100.52	2236034.05	метод геодезический	0.1	—
267	371073.73	2236041.07	метод геодезический	0.1	—
268	371016.42	2236056.07	метод спутниковых геодезических измерений (определений)	0.1	—

1	2	3	4	5	6
269	370840.22	2236112.11	метод спутниковых геодезических измерений (определений)	0.1	—
270	370758.13	2236142.12	метод спутниковых геодезических измерений (определений)	0.1	—
271	370515.22	2235810.81	метод спутниковых геодезических измерений (определений)	0.1	—
272	370558.29	2235750.76	метод спутниковых геодезических измерений (определений)	0.1	—
273	370624.03	2235640.85	метод спутниковых геодезических измерений (определений)	0.1	—
274	370680.71	2235578.53	метод спутниковых геодезических измерений (определений)	0.1	—
275	370735.41	2235507.25	метод спутниковых геодезических измерений (определений)	0.1	—
276	370732.07	2235503.08	метод спутниковых геодезических измерений (определений)	0.1	—
277	370700.12	2235486.22	метод спутниковых геодезических измерений (определений)	0.1	—
278	370677.63	2235500.13	метод спутниковых геодезических измерений (определений)	0.1	—
279	370667.88	2235493.51	метод спутниковых геодезических измерений (определений)	0.1	—
280	370648.85	2235480.50	метод спутниковых геодезических измерений (определений)	0.1	—

1	2	3	4	5	6
281	370600.80	2235455.48	метод спутниковых геодезических измерений (определений)	0.1	—
282	370586.78	2235439.48	метод спутниковых геодезических измерений (определений)	0.1	—
283	370587.78	2235420.46	метод спутниковых геодезических измерений (определений)	0.1	—
284	370589.74	2235404.14	метод спутниковых геодезических измерений (определений)	0.1	—
285	370557.50	2235395.45	метод спутниковых геодезических измерений (определений)	0.1	—
286	370520.13	2235386.06	метод спутниковых геодезических измерений (определений)	0.1	—
287	370529.45	2235347.58	метод спутниковых геодезических измерений (определений)	0.1	—
288	370521.69	2235343.42	метод спутниковых геодезических измерений (определений)	0.1	—
289	370503.78	2235326.03	метод спутниковых геодезических измерений (определений)	0.1	—
290	370502.43	2235318.87	метод геодезический	0.1	—
291	370472.26	2235308.08	метод геодезический	0.1	—
292	370427.22	2235291.96	метод геодезический	0.1	—
293	370435.46	2235267.16	метод геодезический	0.1	—
294	370480.51	2235283.27	метод геодезический	0.1	—
295	370496.83	2235289.11	метод геодезический	0.1	—

1	2	3	4	5	6
296	370495.44	2235281.73	метод спутниковых геодезических измерений (определений)	0.1	—
297	370496.87	2235270.16	метод спутниковых геодезических измерений (определений)	0.1	—
298	370441.38	2235251.72	метод спутниковых геодезических измерений (определений)	0.1	—
299	370203.49	2235176.12	метод спутниковых геодезических измерений (определений)	0.1	—
300	370177.48	2235172.88	метод спутниковых геодезических измерений (определений)	0.1	—
301	370148.96	2235177.81	метод спутниковых геодезических измерений (определений)	0.1	—
302	370068.91	2235213.42	метод спутниковых геодезических измерений (определений)	0.1	—
303	370053.41	2235218.05	метод спутниковых геодезических измерений (определений)	0.1	—
304	370018.84	2235243.17	метод спутниковых геодезических измерений (определений)	0.1	—
305	369929.87	2235331.53	метод спутниковых геодезических измерений (определений)	0.1	—
306	369902.70	2235331.38	метод спутниковых геодезических измерений (определений)	0.1	—
307	369874.57	2235352.87	метод геодезический	0.1	—
308	369823.14	2235331.23	метод геодезический	0.1	—

1	2	3	4	5	6
309	369762.70	2235329.51	метод геодезический	0.1	—
310	369717.33	2235346.55	метод геодезический	0.1	—
311	369688.42	2235402.54	метод геодезический	0.1	—
312	369695.66	2235478.40	метод геодезический	0.1	—
313	369702.89	2235500.08	метод геодезический	0.1	—
314	369696.69	2235504.85	метод геодезический	0.1	—
315	369679.40	2235518.14	метод геодезический	0.1	—
316	369598.06	2235469.37	метод геодезический	0.1	—
317	369507.69	2235426.03	метод геодезический	0.1	—
318	369428.17	2235407.97	метод геодезический	0.1	—
319	369451.64	2235222.83	метод геодезический	0.1	—
320	369449.81	2235042.20	метод геодезический	0.1	—
321	369495.74	2234735.91	метод геодезический	0.1	—
322	369495.86	2234735.14	метод геодезический	0.1	—
323	369496.45	2234735.26	метод геодезический	0.1	—
324	369608.79	2234757.71	метод геодезический	0.1	—
325	369724.49	2234779.39	метод геодезический	0.1	—
326	369785.03	2234784.81	метод геодезический	0.1	—
327	369887.71	2234798.31	метод геодезический	0.1	—
328	369916.98	2234905.82	метод геодезический	0.1	—
329	370026.36	2235185.79	метод геодезический	0.1	—
330	370026.38	2235194.70	метод спутниковых геодезических измерений (определений)	0.1	—
331	370034.15	2235215.38	метод спутниковых геодезических измерений (определений)	0.1	—
332	370060.83	2235204.15	метод спутниковых геодезических измерений (определений)	0.1	—



1	2	3	4	5	6
333	370147.67	2235165.24	метод спутниковых геодезических измерений (определений)	0.1	—
334	370168.43	2235163.58	метод спутниковых геодезических измерений (определений)	0.1	—
335	370214.78	2235160.82	метод спутниковых геодезических измерений (определений)	0.1	—
336	370248.47	2235156.65	метод спутниковых геодезических измерений (определений)	0.1	—
337	370490.96	2235247.93	метод геодезический	0.1	—
338	370521.91	2235187.88	метод геодезический	0.1	—
339	370534.59	2235163.28	метод спутниковых геодезических измерений (определений)	0.1	—
340	370639.56	2235191.22	метод геодезический	2.5	—
341	370704.91	2235204.67	метод геодезический	2.5	—
342	370778.67	2235209.25	метод геодезический	2.5	—
343	370860.30	2235200.80	метод геодезический	2.5	—
344	370931.67	2235184.00	метод геодезический	2.5	—
345	371015.18	2235152.29	метод геодезический	2.5	—
346	371095.55	2235107.39	метод геодезический	2.5	—
347	371098.27	2235104.60	метод геодезический	2.5	—
348	371493.34	2234728.53	метод геодезический	2.5	—
349	371530.60	2234690.40	метод геодезический	2.5	—
350	371568.71	2234663.54	метод геодезический	2.5	—
351	371581.71	2234652.28	метод геодезический	2.5	—
352	371756.28	2234487.63	метод геодезический	2.5	—
353	372247.10	2234005.85	метод геодезический	2.5	—
354	372347.60	2233910.96	метод геодезический	2.5	—

1	2	3	4	5	6
355	372583.14	2233694.37	метод геодезический	2.5	—
356	372612.32	2233666.46	метод геодезический	2.5	—
357	372692.29	2233589.99	метод геодезический	0.1	—
358	372523.22	2233539.75	метод геодезический	0.1	—
359	372423.16	2233510.02	метод геодезический	0.1	—
360	372242.46	2233456.33	метод геодезический	0.1	—
361	372156.19	2233430.70	метод геодезический	0.1	—
362	372079.57	2233360.54	метод геодезический	0.1	—
363	371922.73	2233216.94	метод спутниковых геодезических измерений (определений)	0.1	—
364	372033.13	2233057.07	метод геодезический	0.1	—
365	372072.58	2233024.55	метод геодезический	0.1	—
366	372128.23	2232978.98	метод геодезический	0.1	—
367	372220.35	2232902.19	метод геодезический	0.1	—
368	372222.38	2232899.70	метод геодезический	0.1	—
369	372237.09	2232873.77	метод геодезический	0.1	—
370	372278.49	2232800.70	метод геодезический	0.1	—
371	372321.99	2232723.61	метод геодезический	0.1	—
372	372327.08	2232714.60	метод геодезический	0.1	—
373	372355.23	2232664.71	метод геодезический	0.1	—
374	372394.57	2232596.19	метод геодезический	0.1	—
375	372420.66	2232550.74	метод геодезический	0.1	—
376	372515.54	2232383.68	метод геодезический	0.1	—
377	372533.13	2232359.91	метод геодезический	0.1	—
378	372539.46	2232354.25	метод геодезический	0.1	—
379	372608.18	2232299.99	метод геодезический	0.1	—
380	372636.87	2232279.28	метод геодезический	0.1	—
381	372881.74	2232086.77	метод геодезический	0.1	—
382	372906.45	2232070.84	метод геодезический	0.1	—

1	2	3	4	5	6
383	373016.31	2232003.62	метод геодезический	0.1	—
384	373054.95	2231976.29	метод геодезический	0.1	—
385	373144.83	2231914.27	метод геодезический	0.1	—
386	373182.62	2231890.96	метод геодезический	0.1	—
387	373203.37	2231872.71	метод геодезический	0.1	—
388	373347.55	2231844.51	метод геодезический	0.1	—
389	373442.04	2231825.90	метод геодезический	0.1	—
390	373479.11	2231815.38	метод геодезический	0.1	—
391	373498.28	2231809.92	метод геодезический	0.1	—
392	373548.06	2231799.26	метод геодезический	0.1	—
393	373577.95	2231790.76	метод геодезический	0.1	—
394	373600.39	2231805.31	метод спутниковых геодезических измерений (определений)	0.1	—
395	373617.07	2231803.40	метод спутниковых геодезических измерений (определений)	0.1	—
396	373791.76	2231770.05	метод спутниковых геодезических измерений (определений)	0.1	—
397	373819.65	2231765.97	метод спутниковых геодезических измерений (определений)	0.1	—
398	373849.80	2231751.14	метод спутниковых геодезических измерений (определений)	0.1	—
399	373864.66	2231764.55	метод геодезический	0.1	—
400	373891.69	2231791.10	метод геодезический	0.1	—
401	373895.95	2231795.29	метод геодезический	0.1	—
402	373902.89	2231802.10	метод геодезический	0.1	—
403	374000.54	2231903.17	метод геодезический	0.1	—
404	374087.80	2231993.48	метод геодезический	0.1	—

1	2	3	4	5	6
405	374105.80	2231979.99	метод геодезический	0.1	—
406	374216.36	2232082.47	метод геодезический	0.1	—
407	374238.92	2232103.54	метод геодезический	0.1	—
408	374238.87	2232103.59	метод геодезический	0.1	—
409	374242.03	2232106.56	метод геодезический	0.1	—
410	374244.53	2232104.16	метод геодезический	0.1	—
411	374430.18	2231925.85	метод спутниковых геодезических измерений (определений)	0.1	—
412	374434.58	2231921.89	метод спутниковых геодезических измерений (определений)	0.1	—
413	374544.37	2231823.09	метод спутниковых геодезических измерений (определений)	0.1	—
414	374681.14	2231690.21	метод спутниковых геодезических измерений (определений)	0.1	—
415	374834.47	2231545.00	метод спутниковых геодезических измерений (определений)	0.1	—
416	374894.52	2231486.17	метод спутниковых геодезических измерений (определений)	0.1	—
417	374952.69	2231429.25	метод спутниковых геодезических измерений (определений)	0.1	—
418	375018.30	2231364.59	метод спутниковых геодезических измерений (определений)	0.1	—
419	375043.43	2231341.99	метод спутниковых геодезических измерений (определений)	0.1	—

1	2	3	4	5	6
420	375077.49	2231306.91	метод спутниковых геодезических измерений (определений)	0.1	—
421	375079.53	2231304.70	метод геодезический	0.1	—
422	375083.98	2231300.10	метод геодезический	0.1	—
423	375086.57	2231297.43	метод геодезический	0.1	—
424	375088.87	2231295.05	метод геодезический	0.1	—
425	375092.04	2231291.78	метод геодезический	0.1	—
426	375095.00	2231288.72	метод геодезический	0.1	—
427	375103.32	2231289.50	метод геодезический	0.1	—
428	375117.74	2231288.66	метод геодезический	0.1	—
429	375131.15	2231287.88	метод геодезический	0.1	—
430	375141.63	2231287.27	метод геодезический	0.1	—
431	375165.11	2231285.90	метод геодезический	0.1	—
432	375173.41	2231285.42	метод геодезический	0.1	—
433	375181.31	2231284.96	метод геодезический	0.1	—
434	375189.87	2231284.46	метод геодезический	0.1	—
435	375200.34	2231283.85	метод геодезический	0.1	—
436	375206.59	2231283.49	метод геодезический	0.1	—
437	375212.73	2231283.13	метод геодезический	0.1	—
438	375216.66	2231282.90	метод геодезический	0.1	—
439	375225.28	2231282.40	метод геодезический	0.1	—
440	375233.52	2231281.92	метод геодезический	0.1	—
441	375238.81	2231281.61	метод геодезический	0.1	—
442	375247.86	2231281.09	метод геодезический	0.1	—
443	375266.43	2231280.00	метод геодезический	0.1	—
444	375276.84	2231279.40	метод геодезический	0.1	—
445	375280.78	2231279.17	метод геодезический	0.1	—
446	375286.87	2231278.81	метод геодезический	0.1	—
447	375294.12	2231278.39	метод геодезический	0.1	—

1	2	3	4	5	6
448	375304.64	2231277.78	метод геодезический	0.1	—
449	375309.47	2231277.50	метод геодезический	0.1	—
450	375338.14	2231275.83	метод геодезический	0.1	—
451	375338.13	2231278.04	метод геодезический	0.1	—
452	375337.90	2231325.60	метод спутниковых геодезических измерений (определений)	0.1	—
453	375336.68	2231592.72	метод спутниковых геодезических измерений (определений)	0.1	—
454	375315.95	2231592.27	метод спутниковых геодезических измерений (определений)	0.1	—
455	375296.52	2231580.90	метод геодезический	0.1	—
456	375286.53	2231767.87	метод спутниковых геодезических измерений (определений)	0.1	—
457	375367.22	2231921.29	метод спутниковых геодезических измерений (определений)	0.1	—
458	375500.49	2232169.66	метод геодезический	0.1	—
459	375502.33	2232177.58	метод геодезический	0.1	—
460	375503.38	2232181.71	метод геодезический	0.1	—
461	375532.43	2232170.46	метод геодезический	0.1	—
462	375539.89	2232167.57	метод спутниковых геодезических измерений (определений)	0.1	—
463	375573.46	2232154.57	метод спутниковых геодезических измерений (определений)	0.1	—
464	375621.51	2232135.97	метод геодезический	0.1	—
465	375685.07	2232112.38	метод геодезический	0.1	—
466	375832.56	2232028.64	метод геодезический	0.1	—

1	2	3	4	5	6
467	376013.60	2231943.52	метод геодезический	0.1	—
468	376028.48	2231936.52	метод спутниковых геодезических измерений (определений)	0.1	—
469	376030.55	2231935.55	метод геодезический	0.1	—
470	376035.31	2231933.31	метод геодезический	0.1	—
471	376080.62	2231912.01	метод геодезический	0.1	—
472	376157.64	2231875.80	метод геодезический	0.1	—
473	376175.85	2231867.24	метод геодезический	0.1	—
474	376265.80	2231823.95	метод спутниковых геодезических измерений (определений)	0.1	—
475	376282.84	2231815.47	метод спутниковых геодезических измерений (определений)	0.1	—
476	376331.12	2231792.39	метод геодезический	0.1	—
477	376475.59	2231722.75	метод спутниковых геодезических измерений (определений)	0.1	—
478	376477.03	2231741.84	метод спутниковых геодезических измерений (определений)	0.1	—
479	376565.28	2231706.60	метод спутниковых геодезических измерений (определений)	0.1	—
480	376600.66	2231702.73	метод спутниковых геодезических измерений (определений)	0.1	—
481	376682.48	2231689.08	метод спутниковых геодезических измерений (определений)	0.1	—
482	376706.01	2231713.50	метод геодезический	0.1	—

1	2	3	4	5	6
1	376724.51	2231752.45	метод спутниковых геодезических измерений (определений)	0.1	—

3. Сведения о характерных точках части (частей) границы объекта					
Обозначение характерных точек части границы	Координаты, м		Метод определения координат характерной точки	Средняя квадратическая погрешность положения характерной точки (Mt), м	Описание обозначения точки на местности (при наличии)
	X	Y			
1	2	3	4	5	6
—	—	—	—	—	—



Прохождение границы		Описание прохождения границы
от точки	до точки	
1	2	3
1	2	от точки 1 до точки 2 граница проходит примерно 112 м в северо-восточном направлении
2	3	от точки 2 до точки 3 граница проходит примерно 18 м в северо-восточном направлении
3	4	от точки 3 до точки 4 граница проходит примерно 85 м в северо-восточном направлении
4	5	от точки 4 до точки 5 граница проходит примерно 41 м в северо-восточном направлении
5	6	от точки 5 до точки 6 граница проходит примерно 21 м в северо-западном направлении
6	7	от точки 6 до точки 7 граница проходит примерно 13 м в юго-западном направлении
7	8	от точки 7 до точки 8 граница проходит примерно 10 м в юго-западном направлении
8	9	от точки 8 до точки 9 граница проходит примерно 69 м в северо-западном направлении
9	10	от точки 9 до точки 10 граница проходит примерно 8 м в северо-восточном направлении
10	11	от точки 10 до точки 11 граница проходит примерно 38 м в северо-восточном направлении
11	12	от точки 11 до точки 12 граница проходит примерно 31 м в северо-восточном направлении
12	13	от точки 12 до точки 13 граница проходит примерно 20 м в северо-восточном направлении
13	14	от точки 13 до точки 14 граница проходит примерно 311 м в восточном направлении
14	15	от точки 14 до точки 15 граница проходит примерно 13 м в восточном направлении
15	16	от точки 15 до точки 16 граница проходит примерно 21 м в восточном направлении
16	17	от точки 16 до точки 17 граница проходит примерно 46 м в восточном направлении
17	18	от точки 17 до точки 18 граница проходит примерно 33 м в восточном направлении
18	19	от точки 18 до точки 19 граница проходит примерно 14 м в восточном направлении
19	20	от точки 19 до точки 20 граница проходит примерно 41 м в восточном направлении
20	21	от точки 20 до точки 21 граница проходит примерно 84 м в восточном направлении
21	22	от точки 21 до точки 22 граница проходит примерно 0,2 м в южном направлении
22	23	от точки 22 до точки 23 граница проходит примерно 22 м в южном направлении
23	24	от точки 23 до точки 24 граница проходит примерно 56 м в южном направлении
24	25	от точки 24 до точки 25 граница проходит примерно 103 м в южном направлении
25	26	от точки 25 до точки 26 граница проходит примерно 106 м в юго-восточном направлении
26	27	от точки 26 до точки 27 граница проходит примерно 122 м в юго-восточном направлении
27	28	от точки 27 до точки 28 граница проходит примерно 181 м в юго-восточном направлении
28	29	от точки 28 до точки 29 граница проходит примерно 63 м в восточном направлении

29	30	от точки 29 до точки 30 граница проходит примерно 6 м в восточном направлении
30	31	от точки 30 до точки 31 граница проходит примерно 49 м в восточном направлении
31	32	от точки 31 до точки 32 граница проходит примерно 38 м в восточном направлении
32	33	от точки 32 до точки 33 граница проходит примерно 21 м в восточном направлении
33	34	от точки 33 до точки 34 граница проходит примерно 36 м в восточном направлении
34	35	от точки 34 до точки 35 граница проходит примерно 30 м в восточном направлении
35	36	от точки 35 до точки 36 граница проходит примерно 22 м в восточном направлении
36	37	от точки 36 до точки 37 граница проходит примерно 16 м в восточном направлении
37	38	от точки 37 до точки 38 граница проходит примерно 17 м в северо-восточном направлении
38	39	от точки 38 до точки 39 граница проходит примерно 25 м в восточном направлении
39	40	от точки 39 до точки 40 граница проходит примерно 25 м в юго-восточном направлении
40	41	от точки 40 до точки 41 граница проходит примерно 22 м в восточном направлении
41	42	от точки 41 до точки 42 граница проходит примерно 34 м в восточном направлении
42	43	от точки 42 до точки 43 граница проходит примерно 31 м в юго-восточном направлении
43	44	от точки 43 до точки 44 граница проходит примерно 19 м в южном направлении
44	45	от точки 44 до точки 45 граница проходит примерно 150 м в восточном направлении
45	46	от точки 45 до точки 46 граница проходит примерно 75 м в юго-восточном направлении
46	47	от точки 46 до точки 47 граница проходит примерно 64 м в юго-восточном направлении
47	48	от точки 47 до точки 48 граница проходит примерно 155 м в юго-восточном направлении
48	49	от точки 48 до точки 49 граница проходит примерно 50 м в юго-восточном направлении
49	50	от точки 49 до точки 50 граница проходит примерно 51 м в юго-восточном направлении
50	51	от точки 50 до точки 51 граница проходит примерно 23 м в юго-восточном направлении
51	52	от точки 51 до точки 52 граница проходит примерно 86 м в юго-восточном направлении
52	53	от точки 52 до точки 53 граница проходит примерно 202 м в юго-восточном направлении
53	54	от точки 53 до точки 54 граница проходит примерно 155 м в юго-восточном направлении
54	55	от точки 54 до точки 55 граница проходит примерно 169 м в южном направлении
55	56	от точки 55 до точки 56 граница проходит примерно 19 м в южном направлении
56	57	от точки 56 до точки 57 граница проходит примерно 92 м в южном направлении
57	58	от точки 57 до точки 58 граница проходит примерно 78 м в южном направлении
58	59	от точки 58 до точки 59 граница проходит примерно 62 м в южном направлении

59	60	от точки 59 до точки 60 граница проходит примерно 97 м в южном направлении
60	61	от точки 60 до точки 61 граница проходит примерно 87 м в южном направлении
61	62	от точки 61 до точки 62 граница проходит примерно 18 м в южном направлении
62	63	от точки 62 до точки 63 граница проходит примерно 123 м в южном направлении
63	64	от точки 63 до точки 64 граница проходит примерно 96 м в юго-западном направлении
64	65	от точки 64 до точки 65 граница проходит примерно 95 м в юго-западном направлении
65	66	от точки 65 до точки 66 граница проходит примерно 106 м в юго-западном направлении
66	67	от точки 66 до точки 67 граница проходит примерно 52 м в юго-западном направлении
67	68	от точки 67 до точки 68 граница проходит примерно 73 м в юго-западном направлении
68	69	от точки 68 до точки 69 граница проходит примерно 84 м в юго-западном направлении
69	70	от точки 69 до точки 70 граница проходит примерно 109 м в юго-западном направлении
70	71	от точки 70 до точки 71 граница проходит примерно 58 м в южном направлении
71	72	от точки 71 до точки 72 граница проходит примерно 79 м в южном направлении
72	73	от точки 72 до точки 73 граница проходит примерно 46 м в южном направлении
73	74	от точки 73 до точки 74 граница проходит примерно 140 м в южном направлении
74	75	от точки 74 до точки 75 граница проходит примерно 68 м в южном направлении
75	76	от точки 75 до точки 76 граница проходит примерно 55 м в южном направлении
76	77	от точки 76 до точки 77 граница проходит примерно 18 м в юго-восточном направлении
77	78	от точки 77 до точки 78 граница проходит примерно 14 м в южном направлении
78	79	от точки 78 до точки 79 граница проходит примерно 13 м в юго-восточном направлении
79	80	от точки 79 до точки 80 граница проходит примерно 17 м в юго-восточном направлении
80	81	от точки 80 до точки 81 граница проходит примерно 14 м в юго-восточном направлении
81	82	от точки 81 до точки 82 граница проходит примерно 20 м в юго-восточном направлении
82	83	от точки 82 до точки 83 граница проходит примерно 21 м в юго-восточном направлении
83	84	от точки 83 до точки 84 граница проходит примерно 17 м в юго-восточном направлении
84	85	от точки 84 до точки 85 граница проходит примерно 17 м в юго-восточном направлении
85	86	от точки 85 до точки 86 граница проходит примерно 13 м в юго-восточном направлении
86	87	от точки 86 до точки 87 граница проходит примерно 14 м в юго-восточном направлении
87	88	от точки 87 до точки 88 граница проходит примерно 23 м в юго-восточном направлении
88	89	от точки 88 до точки 89 граница проходит примерно 26 м в юго-восточном направлении

89	90	от точки 89 до точки 90 граница проходит примерно 20 м в юго-восточном направлении
90	91	от точки 90 до точки 91 граница проходит примерно 19 м в юго-восточном направлении
91	92	от точки 91 до точки 92 граница проходит примерно 25 м в юго-восточном направлении
92	93	от точки 92 до точки 93 граница проходит примерно 23 м в юго-восточном направлении
93	94	от точки 93 до точки 94 граница проходит примерно 26 м в юго-восточном направлении
94	95	от точки 94 до точки 95 граница проходит примерно 29 м в юго-восточном направлении
95	96	от точки 95 до точки 96 граница проходит примерно 19 м в юго-восточном направлении
96	97	от точки 96 до точки 97 граница проходит примерно 29 м в юго-восточном направлении
97	98	от точки 97 до точки 98 граница проходит примерно 39 м в юго-восточном направлении
98	99	от точки 98 до точки 99 граница проходит примерно 34 м в юго-восточном направлении
99	100	от точки 99 до точки 100 граница проходит примерно 51 м в юго-восточном направлении
100	101	от точки 100 до точки 101 граница проходит примерно 36 м в юго-восточном направлении
101	102	от точки 101 до точки 102 граница проходит примерно 27 м в юго-восточном направлении
102	103	от точки 102 до точки 103 граница проходит примерно 29 м в юго-восточном направлении
103	104	от точки 103 до точки 104 граница проходит примерно 17 м в юго-восточном направлении
104	105	от точки 104 до точки 105 граница проходит примерно 24 м в юго-восточном направлении
105	106	от точки 105 до точки 106 граница проходит примерно 24 м в юго-восточном направлении
106	107	от точки 106 до точки 107 граница проходит примерно 18 м в юго-восточном направлении
107	108	от точки 107 до точки 108 граница проходит примерно 12 м в юго-восточном направлении
108	109	от точки 108 до точки 109 граница проходит примерно 39 м в юго-восточном направлении
109	110	от точки 109 до точки 110 граница проходит примерно 20 м в юго-восточном направлении
110	111	от точки 110 до точки 111 граница проходит примерно 23 м в юго-восточном направлении
111	112	от точки 111 до точки 112 граница проходит примерно 33 м в юго-восточном направлении
112	113	от точки 112 до точки 113 граница проходит примерно 10 м в восточном направлении
113	114	от точки 113 до точки 114 граница проходит примерно 18 м в юго-восточном направлении
114	115	от точки 114 до точки 115 граница проходит примерно 11 м в юго-восточном направлении
115	116	от точки 115 до точки 116 граница проходит примерно 11 м в юго-восточном направлении
116	117	от точки 116 до точки 117 граница проходит примерно 18 м в восточном направлении
117	118	от точки 117 до точки 118 граница проходит примерно 14 м в восточном направлении
118	119	от точки 118 до точки 119 граница проходит примерно 15 м в юго-восточном направлении

119	120	от точки 119 до точки 120 граница проходит примерно 19 м в юго-восточном направлении
120	121	от точки 120 до точки 121 граница проходит примерно 22 м в юго-восточном направлении
121	122	от точки 121 до точки 122 граница проходит примерно 24 м в восточном направлении
122	123	от точки 122 до точки 123 граница проходит примерно 18 м в юго-восточном направлении
123	124	от точки 123 до точки 124 граница проходит примерно 31 м в восточном направлении
124	125	от точки 124 до точки 125 граница проходит примерно 28 м в восточном направлении
125	126	от точки 125 до точки 126 граница проходит примерно 31 м в восточном направлении
126	127	от точки 126 до точки 127 граница проходит примерно 37 м в восточном направлении
127	128	от точки 127 до точки 128 граница проходит примерно 10 м в южном направлении
128	129	от точки 128 до точки 129 граница проходит примерно 39 м в южном направлении
129	130	от точки 129 до точки 130 граница проходит примерно 9 м в восточном направлении
130	131	от точки 130 до точки 131 граница проходит примерно 10 м в восточном направлении
131	132	от точки 131 до точки 132 граница проходит примерно 21 м в восточном направлении
132	133	от точки 132 до точки 133 граница проходит примерно 18 м в юго-восточном направлении
133	134	от точки 133 до точки 134 граница проходит примерно 35 м в юго-восточном направлении
134	135	от точки 134 до точки 135 граница проходит примерно 20 м в восточном направлении
135	136	от точки 135 до точки 136 граница проходит примерно 30 м в юго-восточном направлении
136	137	от точки 136 до точки 137 граница проходит примерно 29 м в северном направлении
137	138	от точки 137 до точки 138 граница проходит примерно 15 м в восточном направлении
138	139	от точки 138 до точки 139 граница проходит примерно 23 м в восточном направлении
139	140	от точки 139 до точки 140 граница проходит примерно 34 м в юго-восточном направлении
140	141	от точки 140 до точки 141 граница проходит примерно 23 м в юго-восточном направлении
141	142	от точки 141 до точки 142 граница проходит примерно 29 м в юго-восточном направлении
142	143	от точки 142 до точки 143 граница проходит примерно 7 м в юго-восточном направлении
143	144	от точки 143 до точки 144 граница проходит примерно 23 м в юго-восточном направлении
144	145	от точки 144 до точки 145 граница проходит примерно 17 м в юго-восточном направлении
145	146	от точки 145 до точки 146 граница проходит примерно 24 м в юго-восточном направлении
146	147	от точки 146 до точки 147 граница проходит примерно 50 м в юго-восточном направлении
147	148	от точки 147 до точки 148 граница проходит примерно 20 м в юго-восточном направлении
148	149	от точки 148 до точки 149 граница проходит примерно 20 м в юго-восточном направлении

149	150	от точки 149 до точки 150 граница проходит примерно 27 м в юго-восточном направлении
150	151	от точки 150 до точки 151 граница проходит примерно 26 м в юго-восточном направлении
151	152	от точки 151 до точки 152 граница проходит примерно 20 м в юго-восточном направлении
152	153	от точки 152 до точки 153 граница проходит примерно 53 м в юго-восточном направлении
153	154	от точки 153 до точки 154 граница проходит примерно 49 м в юго-восточном направлении
154	155	от точки 154 до точки 155 граница проходит примерно 40 м в юго-восточном направлении
155	156	от точки 155 до точки 156 граница проходит примерно 34 м в юго-восточном направлении
156	157	от точки 156 до точки 157 граница проходит примерно 39 м в юго-восточном направлении
157	158	от точки 157 до точки 158 граница проходит примерно 14 м в юго-восточном направлении
158	159	от точки 158 до точки 159 граница проходит примерно 33 м в юго-восточном направлении
159	160	от точки 159 до точки 160 граница проходит примерно 54 м в юго-восточном направлении
160	161	от точки 160 до точки 161 граница проходит примерно 8 м в юго-восточном направлении
161	162	от точки 161 до точки 162 граница проходит примерно 2 м в юго-восточном направлении
162	163	от точки 162 до точки 163 граница проходит примерно 21 м в юго-восточном направлении
163	164	от точки 163 до точки 164 граница проходит примерно 12 м в юго-восточном направлении
164	165	от точки 164 до точки 165 граница проходит примерно 30 м в юго-восточном направлении
165	166	от точки 165 до точки 166 граница проходит примерно 47 м в восточном направлении
166	167	от точки 166 до точки 167 граница проходит примерно 13 м в восточном направлении
167	168	от точки 167 до точки 168 граница проходит примерно 21 м в юго-восточном направлении
168	169	от точки 168 до точки 169 граница проходит примерно 20 м в юго-восточном направлении
169	170	от точки 169 до точки 170 граница проходит примерно 19 м в юго-восточном направлении
170	171	от точки 170 до точки 171 граница проходит примерно 20 м в юго-восточном направлении
171	172	от точки 171 до точки 172 граница проходит примерно 10 м в юго-восточном направлении
172	173	от точки 172 до точки 173 граница проходит примерно 26 м в юго-восточном направлении
173	174	от точки 173 до точки 174 граница проходит примерно 6 м в юго-восточном направлении
174	175	от точки 174 до точки 175 граница проходит примерно 58 м в юго-восточном направлении
175	176	от точки 175 до точки 176 граница проходит примерно 38 м в южном направлении
176	177	от точки 176 до точки 177 граница проходит примерно 63 м в юго-восточном направлении
177	178	от точки 177 до точки 178 граница проходит примерно 5 м в восточном направлении
178	179	от точки 178 до точки 179 граница проходит примерно 13 м в юго-восточном направлении

[illegible]

209	210	от точки 209 до точки 210 граница проходит примерно 37 м в юго-восточном направлении
210	211	от точки 210 до точки 211 граница проходит примерно 31 м в юго-восточном направлении
211	212	от точки 211 до точки 212 граница проходит примерно 31 м в юго-восточном направлении
212	213	от точки 212 до точки 213 граница проходит примерно 22 м в юго-восточном направлении
213	214	от точки 213 до точки 214 граница проходит примерно 23 м в юго-восточном направлении
214	215	от точки 214 до точки 215 граница проходит примерно 20 м в южном направлении
215	216	от точки 215 до точки 216 граница проходит примерно 11 м в юго-западном направлении
216	217	от точки 216 до точки 217 граница проходит примерно 30 м в юго-восточном направлении
217	218	от точки 217 до точки 218 граница проходит примерно 56 м в юго-восточном направлении
218	219	от точки 218 до точки 219 граница проходит примерно 28 м в юго-восточном направлении
219	220	от точки 219 до точки 220 граница проходит примерно 0,2 м в юго-восточном направлении
220	221	от точки 220 до точки 221 граница проходит примерно 50 м в юго-восточном направлении
221	222	от точки 221 до точки 222 граница проходит примерно 0,2 м в юго-восточном направлении
222	223	от точки 222 до точки 223 граница проходит примерно 48 м в юго-восточном направлении
223	224	от точки 223 до точки 224 граница проходит примерно 0,3 м в юго-восточном направлении
224	225	от точки 224 до точки 225 граница проходит примерно 51 м в юго-восточном направлении
225	226	от точки 225 до точки 226 граница проходит примерно 0,2 м в юго-восточном направлении
226	227	от точки 226 до точки 227 граница проходит примерно 57 м в юго-восточном направлении
227	228	от точки 227 до точки 228 граница проходит примерно 0,2 м в юго-восточном направлении
228	229	от точки 228 до точки 229 граница проходит примерно 59 м в юго-восточном направлении
229	230	от точки 229 до точки 230 граница проходит примерно 44 м в юго-восточном направлении
230	231	от точки 230 до точки 231 граница проходит примерно 37 м в юго-восточном направлении
231	232	от точки 231 до точки 232 граница проходит примерно 7 м в южном направлении
232	233	от точки 232 до точки 233 граница проходит примерно 30 м в западном направлении
233	234	от точки 233 до точки 234 граница проходит примерно 27 м в юго-западном направлении
234	235	от точки 234 до точки 235 граница проходит примерно 38 м в юго-западном направлении
235	236	от точки 235 до точки 236 граница проходит примерно 12 м в юго-западном направлении
236	237	от точки 236 до точки 237 граница проходит примерно 14 м в юго-западном направлении
237	238	от точки 237 до точки 238 граница проходит примерно 22 м в юго-западном направлении
238	239	от точки 238 до точки 239 граница проходит примерно 20 м в западном направлении



239	240	от точки 239 до точки 240 граница проходит примерно 6 м в юго-западном направлении
240	241	от точки 240 до точки 241 граница проходит примерно 10 м в юго-западном направлении
241	242	от точки 241 до точки 242 граница проходит примерно 10 м в юго-западном направлении
242	243	от точки 242 до точки 243 граница проходит примерно 10 м в юго-западном направлении
243	244	от точки 243 до точки 244 граница проходит примерно 6 м в юго-западном направлении
244	245	от точки 244 до точки 245 граница проходит примерно 58 м в юго-западном направлении
245	246	от точки 245 до точки 246 граница проходит примерно 14 м в юго-восточном направлении
246	247	от точки 246 до точки 247 граница проходит примерно 11 м в юго-восточном направлении
247	248	от точки 247 до точки 248 граница проходит примерно 14 м в юго-западном направлении
248	249	от точки 248 до точки 249 граница проходит примерно 18 м в юго-западном направлении
249	250	от точки 249 до точки 250 граница проходит примерно 6 м в юго-западном направлении
250	251	от точки 250 до точки 251 граница проходит примерно 20 м в юго-западном направлении
251	252	от точки 251 до точки 252 граница проходит примерно 17 м в северо-западном направлении
252	253	от точки 252 до точки 253 граница проходит примерно 4 м в юго-западном направлении
253	254	от точки 253 до точки 254 граница проходит примерно 4 м в северо-западном направлении
254	255	от точки 254 до точки 255 граница проходит примерно 34 м в юго-западном направлении
255	256	от точки 255 до точки 256 граница проходит примерно 5 м в северо-западном направлении
256	257	от точки 256 до точки 257 граница проходит примерно 33 м в юго-западном направлении
257	258	от точки 257 до точки 258 граница проходит примерно 35 м в юго-западном направлении
258	259	от точки 258 до точки 259 граница проходит примерно 14 м в северо-западном направлении
259	260	от точки 259 до точки 260 граница проходит примерно 4 м в юго-западном направлении
260	261	от точки 260 до точки 261 граница проходит примерно 42 м в южном направлении
261	262	от точки 261 до точки 262 граница проходит примерно 37 м в южном направлении
262	263	от точки 262 до точки 263 граница проходит примерно 50 м в южном направлении
263	264	от точки 263 до точки 264 граница проходит примерно 132 м в южном направлении
264	265	от точки 264 до точки 265 граница проходит примерно 122 м в южном направлении
265	266	от точки 265 до точки 266 граница проходит примерно 9 м в южном направлении
266	267	от точки 266 до точки 267 граница проходит примерно 28 м в южном направлении
267	268	от точки 267 до точки 268 граница проходит примерно 59 м в южном направлении
268	269	от точки 268 до точки 269 граница проходит примерно 185 м в южном направлении

269	270	от точки 269 до точки 270 граница проходит примерно 87 м в южном направлении
270	271	от точки 270 до точки 271 граница проходит примерно 411 м в юго-западном направлении
271	272	от точки 271 до точки 272 граница проходит примерно 74 м в северо-западном направлении
272	273	от точки 272 до точки 273 граница проходит примерно 128 м в северо-западном направлении
273	274	от точки 273 до точки 274 граница проходит примерно 84 м в северо-западном направлении
274	275	от точки 274 до точки 275 граница проходит примерно 90 м в северо-западном направлении
275	276	от точки 275 до точки 276 граница проходит примерно 5 м в юго-западном направлении
276	277	от точки 276 до точки 277 граница проходит примерно 36 м в юго-западном направлении
277	278	от точки 277 до точки 278 граница проходит примерно 26 м в юго-восточном направлении
278	279	от точки 278 до точки 279 граница проходит примерно 12 м в юго-западном направлении
279	280	от точки 279 до точки 280 граница проходит примерно 23 м в юго-западном направлении
280	281	от точки 280 до точки 281 граница проходит примерно 54 м в юго-западном направлении
281	282	от точки 281 до точки 282 граница проходит примерно 21 м в юго-западном направлении
282	283	от точки 282 до точки 283 граница проходит примерно 19 м в западном направлении
283	284	от точки 283 до точки 284 граница проходит примерно 16 м в западном направлении
284	285	от точки 284 до точки 285 граница проходит примерно 33 м в южном направлении
285	286	от точки 285 до точки 286 граница проходит примерно 39 м в южном направлении
286	287	от точки 286 до точки 287 граница проходит примерно 40 м в западном направлении
287	288	от точки 287 до точки 288 граница проходит примерно 9 м в юго-западном направлении
288	289	от точки 288 до точки 289 граница проходит примерно 25 м в юго-западном направлении
289	290	от точки 289 до точки 290 граница проходит примерно 7 м в западном направлении
290	291	от точки 290 до точки 291 граница проходит примерно 32 м в южном направлении
291	292	от точки 291 до точки 292 граница проходит примерно 48 м в южном направлении
292	293	от точки 292 до точки 293 граница проходит примерно 26 м в западном направлении
293	294	от точки 293 до точки 294 граница проходит примерно 48 м в северном направлении
294	295	от точки 294 до точки 295 граница проходит примерно 17 м в северном направлении
295	296	от точки 295 до точки 296 граница проходит примерно 8 м в западном направлении
296	297	от точки 296 до точки 297 граница проходит примерно 12 м в западном направлении
297	298	от точки 297 до точки 298 граница проходит примерно 58 м в южном направлении
298	299	от точки 298 до точки 299 граница проходит примерно 250 м в южном направлении

299	300	от точки 299 до точки 300 граница проходит примерно 26 м в южном направлении
300	301	от точки 300 до точки 301 граница проходит примерно 29 м в южном направлении
301	302	от точки 301 до точки 302 граница проходит примерно 88 м в юго-восточном направлении
302	303	от точки 302 до точки 303 граница проходит примерно 16 м в южном направлении
303	304	от точки 303 до точки 304 граница проходит примерно 43 м в юго-восточном направлении
304	305	от точки 304 до точки 305 граница проходит примерно 125 м в юго-восточном направлении
305	306	от точки 305 до точки 306 граница проходит примерно 27 м в южном направлении
306	307	от точки 306 до точки 307 граница проходит примерно 35 м в юго-восточном направлении
307	308	от точки 307 до точки 308 граница проходит примерно 56 м в южном направлении
308	309	от точки 308 до точки 309 граница проходит примерно 60 м в южном направлении
309	310	от точки 309 до точки 310 граница проходит примерно 48 м в южном направлении
310	311	от точки 310 до точки 311 граница проходит примерно 63 м в юго-восточном направлении
311	312	от точки 311 до точки 312 граница проходит примерно 76 м в восточном направлении
312	313	от точки 312 до точки 313 граница проходит примерно 23 м в восточном направлении
313	314	от точки 313 до точки 314 граница проходит примерно 8 м в юго-восточном направлении
314	315	от точки 314 до точки 315 граница проходит примерно 22 м в юго-восточном направлении
315	316	от точки 315 до точки 316 граница проходит примерно 95 м в юго-западном направлении
316	317	от точки 316 до точки 317 граница проходит примерно 100 м в юго-западном направлении
317	318	от точки 317 до точки 318 граница проходит примерно 82 м в южном направлении
318	319	от точки 318 до точки 319 граница проходит примерно 187 м в западном направлении
319	320	от точки 319 до точки 320 граница проходит примерно 181 м в западном направлении
320	321	от точки 320 до точки 321 граница проходит примерно 310 м в западном направлении
321	322	от точки 321 до точки 322 граница проходит примерно 0,8 м в западном направлении
322	323	от точки 322 до точки 323 граница проходит примерно 0,6 м в северном направлении
323	324	от точки 323 до точки 324 граница проходит примерно 115 м в северном направлении
324	325	от точки 324 до точки 325 граница проходит примерно 118 м в северном направлении
325	326	от точки 325 до точки 326 граница проходит примерно 61 м в северном направлении
326	327	от точки 326 до точки 327 граница проходит примерно 104 м в северном направлении
327	328	от точки 327 до точки 328 граница проходит примерно 111 м в восточном направлении
328	329	от точки 328 до точки 329 граница проходит примерно 301 м в северо-восточном направлении

329	330	от точки 329 до точки 330 граница проходит примерно 9 м в восточном направлении
330	331	от точки 330 до точки 331 граница проходит примерно 22 м в восточном направлении
331	332	от точки 331 до точки 332 граница проходит примерно 29 м в северо-западном направлении
332	333	от точки 332 до точки 333 граница проходит примерно 95 м в северо-западном направлении
333	334	от точки 333 до точки 334 граница проходит примерно 21 м в северном направлении
334	335	от точки 334 до точки 335 граница проходит примерно 46 м в северном направлении
335	336	от точки 335 до точки 336 граница проходит примерно 34 м в северном направлении
336	337	от точки 336 до точки 337 граница проходит примерно 259 м в северном направлении
337	338	от точки 337 до точки 338 граница проходит примерно 68 м в северо-западном направлении
338	339	от точки 338 до точки 339 граница проходит примерно 28 м в северо-западном направлении
339	340	от точки 339 до точки 340 граница проходит примерно 109 м в северном направлении
340	341	от точки 340 до точки 341 граница проходит примерно 67 м в северном направлении
341	342	от точки 341 до точки 342 граница проходит примерно 74 м в северном направлении
342	343	от точки 342 до точки 343 граница проходит примерно 82 м в северном направлении
343	344	от точки 343 до точки 344 граница проходит примерно 73 м в северном направлении
344	345	от точки 344 до точки 345 граница проходит примерно 89 м в северном направлении
345	346	от точки 345 до точки 346 граница проходит примерно 92 м в северо-западном направлении
346	347	от точки 346 до точки 347 граница проходит примерно 4 м в северо-западном направлении
347	348	от точки 347 до точки 348 граница проходит примерно 545 м в северо-западном направлении
348	349	от точки 348 до точки 349 граница проходит примерно 53 м в северо-западном направлении
349	350	от точки 349 до точки 350 граница проходит примерно 47 м в северо-западном направлении
350	351	от точки 350 до точки 351 граница проходит примерно 17 м в северо-западном направлении
351	352	от точки 351 до точки 352 граница проходит примерно 240 м в северо-западном направлении
352	353	от точки 352 до точки 353 граница проходит примерно 688 м в северо-западном направлении
353	354	от точки 353 до точки 354 граница проходит примерно 138 м в северо-западном направлении
354	355	от точки 354 до точки 355 граница проходит примерно 320 м в северо-западном направлении
355	356	от точки 355 до точки 356 граница проходит примерно 40 м в северо-западном направлении
356	357	от точки 356 до точки 357 граница проходит примерно 111 м в северо-западном направлении
357	358	от точки 357 до точки 358 граница проходит примерно 176 м в южном направлении
358	359	от точки 358 до точки 359 граница проходит примерно 104 м в южном направлении

359	360	от точки 359 до точки 360 граница проходит примерно 189 м в южном направлении
360	361	от точки 360 до точки 361 граница проходит примерно 90 м в южном направлении
361	362	от точки 361 до точки 362 граница проходит примерно 104 м в юго-западном направлении
362	363	от точки 362 до точки 363 граница проходит примерно 213 м в юго-западном направлении
363	364	от точки 363 до точки 364 граница проходит примерно 194 м в северо-западном направлении
364	365	от точки 364 до точки 365 граница проходит примерно 51 м в северо-западном направлении
365	366	от точки 365 до точки 366 граница проходит примерно 72 м в северо-западном направлении
366	367	от точки 366 до точки 367 граница проходит примерно 120 м в северо-западном направлении
367	368	от точки 367 до точки 368 граница проходит примерно 3 м в северо-западном направлении
368	369	от точки 368 до точки 369 граница проходит примерно 30 м в северо-западном направлении
369	370	от точки 369 до точки 370 граница проходит примерно 84 м в северо-западном направлении
370	371	от точки 370 до точки 371 граница проходит примерно 89 м в северо-западном направлении
371	372	от точки 371 до точки 372 граница проходит примерно 10 м в северо-западном направлении
372	373	от точки 372 до точки 373 граница проходит примерно 57 м в северо-западном направлении
373	374	от точки 373 до точки 374 граница проходит примерно 79 м в северо-западном направлении
374	375	от точки 374 до точки 375 граница проходит примерно 52 м в северо-западном направлении
375	376	от точки 375 до точки 376 граница проходит примерно 192 м в северо-западном направлении
376	377	от точки 376 до точки 377 граница проходит примерно 30 м в северо-западном направлении
377	378	от точки 377 до точки 378 граница проходит примерно 8 м в северо-западном направлении
378	379	от точки 378 до точки 379 граница проходит примерно 88 м в северо-западном направлении
379	380	от точки 379 до точки 380 граница проходит примерно 35 м в северо-западном направлении
380	381	от точки 380 до точки 381 граница проходит примерно 311 м в северо-западном направлении
381	382	от точки 381 до точки 382 граница проходит примерно 29 м в северо-западном направлении
382	383	от точки 382 до точки 383 граница проходит примерно 129 м в северо-западном направлении
383	384	от точки 383 до точки 384 граница проходит примерно 47 м в северо-западном направлении
384	385	от точки 384 до точки 385 граница проходит примерно 109 м в северо-западном направлении
385	386	от точки 385 до точки 386 граница проходит примерно 44 м в северо-западном направлении
386	387	от точки 386 до точки 387 граница проходит примерно 28 м в северо-западном направлении
387	388	от точки 387 до точки 388 граница проходит примерно 147 м в северном направлении
388	389	от точки 388 до точки 389 граница проходит примерно 96 м в северном направлении

389	390	от точки 389 до точки 390 граница проходит примерно 39 м в северном направлении
390	391	от точки 390 до точки 391 граница проходит примерно 20 м в северном направлении
391	392	от точки 391 до точки 392 граница проходит примерно 51 м в северном направлении
392	393	от точки 392 до точки 393 граница проходит примерно 31 м в северном направлении
393	394	от точки 393 до точки 394 граница проходит примерно 27 м в северо-восточном направлении
394	395	от точки 394 до точки 395 граница проходит примерно 17 м в северном направлении
395	396	от точки 395 до точки 396 граница проходит примерно 178 м в северном направлении
396	397	от точки 396 до точки 397 граница проходит примерно 28 м в северном направлении
397	398	от точки 397 до точки 398 граница проходит примерно 34 м в северо-западном направлении
398	399	от точки 398 до точки 399 граница проходит примерно 20 м в северо-восточном направлении
399	400	от точки 399 до точки 400 граница проходит примерно 38 м в северо-восточном направлении
400	401	от точки 400 до точки 401 граница проходит примерно 6 м в северо-восточном направлении
401	402	от точки 401 до точки 402 граница проходит примерно 10 м в северо-восточном направлении
402	403	от точки 402 до точки 403 граница проходит примерно 141 м в северо-восточном направлении
403	404	от точки 403 до точки 404 граница проходит примерно 126 м в северо-восточном направлении
404	405	от точки 404 до точки 405 граница проходит примерно 22 м в северо-западном направлении
405	406	от точки 405 до точки 406 граница проходит примерно 151 м в северо-восточном направлении
406	407	от точки 406 до точки 407 граница проходит примерно 31 м в северо-восточном направлении
407	408	от точки 407 до точки 408 граница проходит примерно 0,1 м в юго-восточном направлении
408	409	от точки 408 до точки 409 граница проходит примерно 4 м в северо-восточном направлении
409	410	от точки 409 до точки 410 граница проходит примерно 3 м в северо-западном направлении
410	411	от точки 410 до точки 411 граница проходит примерно 257 м в северо-западном направлении
411	412	от точки 411 до точки 412 граница проходит примерно 6 м в северо-западном направлении
412	413	от точки 412 до точки 413 граница проходит примерно 148 м в северо-западном направлении
413	414	от точки 413 до точки 414 граница проходит примерно 191 м в северо-западном направлении
414	415	от точки 414 до точки 415 граница проходит примерно 211 м в северо-западном направлении
415	416	от точки 415 до точки 416 граница проходит примерно 84 м в северо-западном направлении
416	417	от точки 416 до точки 417 граница проходит примерно 81 м в северо-западном направлении
417	418	от точки 417 до точки 418 граница проходит примерно 92 м в северо-западном направлении
418	419	от точки 418 до точки 419 граница проходит примерно 34 м в северо-западном направлении

419	420	от точки 419 до точки 420 граница проходит примерно 49 м в северо-западном направлении
420	421	от точки 420 до точки 421 граница проходит примерно 3 м в северо-западном направлении
421	422	от точки 421 до точки 422 граница проходит примерно 6 м в северо-западном направлении
422	423	от точки 422 до точки 423 граница проходит примерно 4 м в северо-западном направлении
423	424	от точки 423 до точки 424 граница проходит примерно 3 м в северо-западном направлении
424	425	от точки 424 до точки 425 граница проходит примерно 5 м в северо-западном направлении
425	426	от точки 425 до точки 426 граница проходит примерно 4 м в северо-западном направлении
426	427	от точки 426 до точки 427 граница проходит примерно 8 м в северном направлении
427	428	от точки 427 до точки 428 граница проходит примерно 14 м в северном направлении
428	429	от точки 428 до точки 429 граница проходит примерно 13 м в северном направлении
429	430	от точки 429 до точки 430 граница проходит примерно 11 м в северном направлении
430	431	от точки 430 до точки 431 граница проходит примерно 24 м в северном направлении
431	432	от точки 431 до точки 432 граница проходит примерно 8 м в северном направлении
432	433	от точки 432 до точки 433 граница проходит примерно 8 м в северном направлении
433	434	от точки 433 до точки 434 граница проходит примерно 9 м в северном направлении
434	435	от точки 434 до точки 435 граница проходит примерно 10 м в северном направлении
435	436	от точки 435 до точки 436 граница проходит примерно 6 м в северном направлении
436	437	от точки 436 до точки 437 граница проходит примерно 6 м в северном направлении
437	438	от точки 437 до точки 438 граница проходит примерно 4 м в северном направлении
438	439	от точки 438 до точки 439 граница проходит примерно 9 м в северном направлении
439	440	от точки 439 до точки 440 граница проходит примерно 8 м в северном направлении
440	441	от точки 440 до точки 441 граница проходит примерно 5 м в северном направлении
441	442	от точки 441 до точки 442 граница проходит примерно 9 м в северном направлении
442	443	от точки 442 до точки 443 граница проходит примерно 19 м в северном направлении
443	444	от точки 443 до точки 444 граница проходит примерно 10 м в северном направлении
444	445	от точки 444 до точки 445 граница проходит примерно 4 м в северном направлении
445	446	от точки 445 до точки 446 граница проходит примерно 6 м в северном направлении
446	447	от точки 446 до точки 447 граница проходит примерно 7 м в северном направлении
447	448	от точки 447 до точки 448 граница проходит примерно 11 м в северном направлении
448	449	от точки 448 до точки 449 граница проходит примерно 5 м в северном направлении

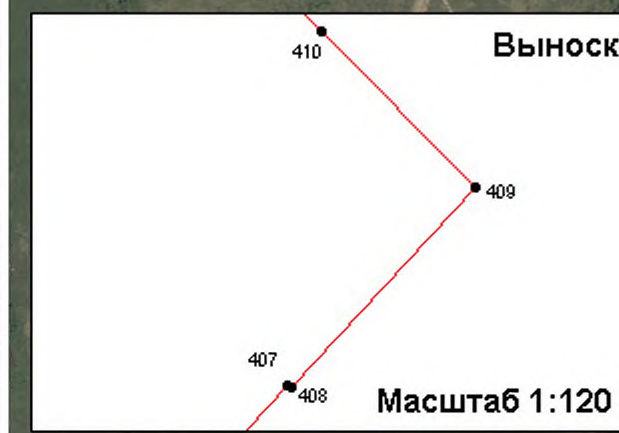
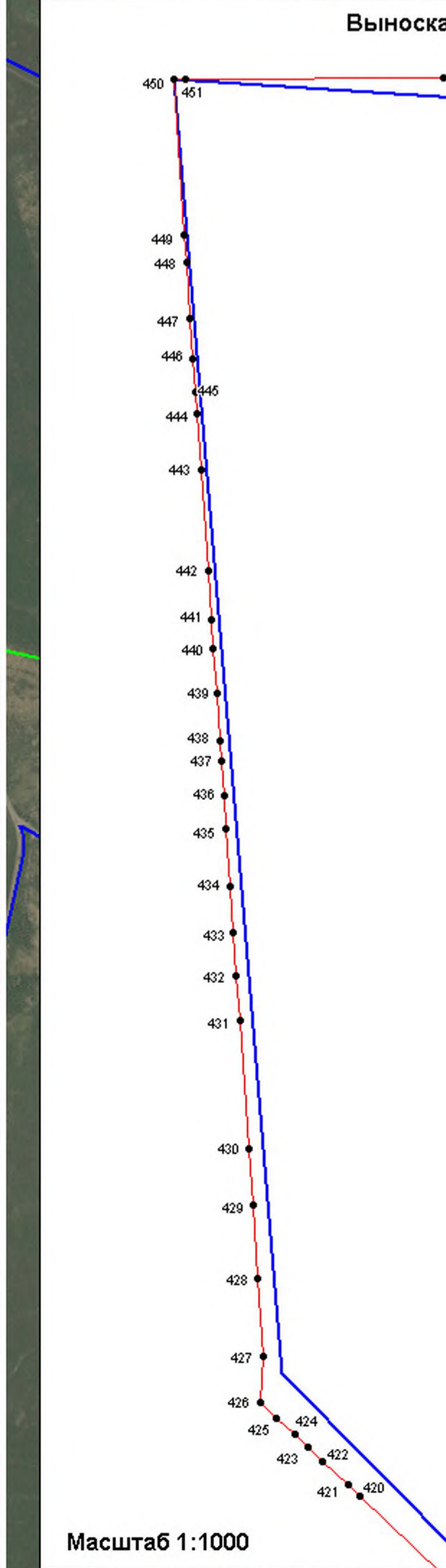
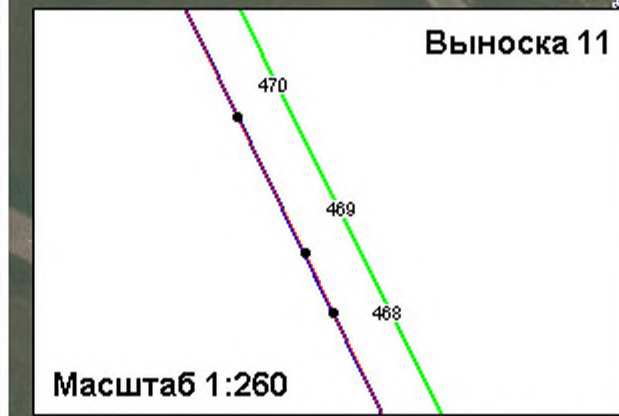
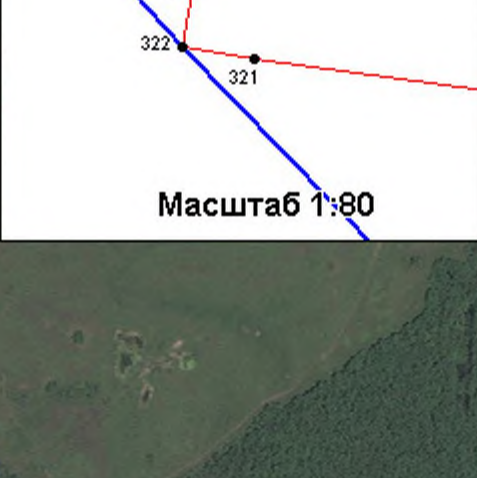
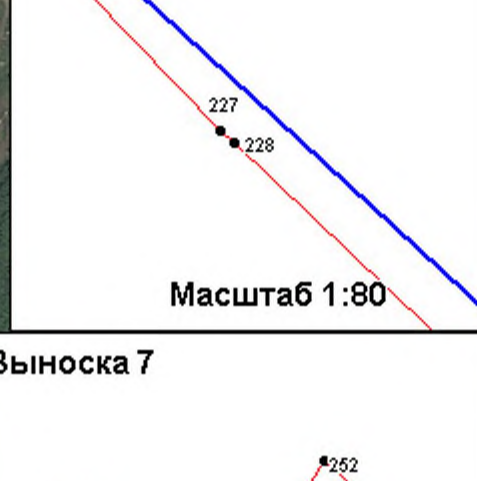
449	450	от точки 449 до точки 450 граница проходит примерно 29 м в северном направлении
450	451	от точки 450 до точки 451 граница проходит примерно 2 м в восточном направлении
451	452	от точки 451 до точки 452 граница проходит примерно 48 м в восточном направлении
452	453	от точки 452 до точки 453 граница проходит примерно 267 м в восточном направлении
453	454	от точки 453 до точки 454 граница проходит примерно 21 м в южном направлении
454	455	от точки 454 до точки 455 граница проходит примерно 23 м в юго-западном направлении
455	456	от точки 455 до точки 456 граница проходит примерно 187 м в восточном направлении
456	457	от точки 456 до точки 457 граница проходит примерно 173 м в северо-восточном направлении
457	458	от точки 457 до точки 458 граница проходит примерно 282 м в северо-восточном направлении
458	459	от точки 458 до точки 459 граница проходит примерно 8 м в восточном направлении
459	460	от точки 459 до точки 460 граница проходит примерно 4 м в восточном направлении
460	461	от точки 460 до точки 461 граница проходит примерно 31 м в северо-западном направлении
461	462	от точки 461 до точки 462 граница проходит примерно 8 м в северо-западном направлении
462	463	от точки 462 до точки 463 граница проходит примерно 36 м в северо-западном направлении
463	464	от точки 463 до точки 464 граница проходит примерно 52 м в северо-западном направлении
464	465	от точки 464 до точки 465 граница проходит примерно 68 м в северном направлении
465	466	от точки 465 до точки 466 граница проходит примерно 170 м в северо-западном направлении
466	467	от точки 466 до точки 467 граница проходит примерно 200 м в северо-западном направлении
467	468	от точки 467 до точки 468 граница проходит примерно 16 м в северо-западном направлении
468	469	от точки 468 до точки 469 граница проходит примерно 2 м в северо-западном направлении
469	470	от точки 469 до точки 470 граница проходит примерно 5 м в северо-западном направлении
470	471	от точки 470 до точки 471 граница проходит примерно 50 м в северо-западном направлении
471	472	от точки 471 до точки 472 граница проходит примерно 85 м в северо-западном направлении
472	473	от точки 472 до точки 473 граница проходит примерно 20 м в северо-западном направлении
473	474	от точки 473 до точки 474 граница проходит примерно 100 м в северо-западном направлении
474	475	от точки 474 до точки 475 граница проходит примерно 19 м в северо-западном направлении
475	476	от точки 475 до точки 476 граница проходит примерно 54 м в северо-западном направлении
476	477	от точки 476 до точки 477 граница проходит примерно 160 м в северо-западном направлении
477	478	от точки 477 до точки 478 граница проходит примерно 19 м в восточном направлении
478	479	от точки 478 до точки 479 граница проходит примерно 95 м в северо-западном направлении



479	480	от точки 479 до точки 480 граница проходит примерно 36 м в северном направлении
480	481	от точки 480 до точки 481 граница проходит примерно 83 м в северном направлении
481	482	от точки 481 до точки 482 граница проходит примерно 34 м в северо-восточном направлении
482	1	от точки 482 до точки 1 граница проходит примерно 43 м в северо-восточном направлении



План границ объекта  
Граница с. Засечье Засечинского сельского поселения Пензенской области  
(владельцами объекта являются: граждане, которых списки (даны - объекты)



Используемые условные знаки и обозначения:  
- обозначение части границы объекта  
- обозначение характерной точки границы объекта  
- обозначение границ, принадлежащих-непринадлежащих образований  
- обозначение границ административно-территориального образования  
- обозначение границ кадастрового участка  
58:24:0380501 3 метра кадастрового участка

Подпись: \_\_\_\_\_ Дата 19 марта 2021 г.

Место для отписки (подпись) лица, составившего описание местоположения границ объекта



## ОПИСАНИЕ МЕСТОПОЛОЖЕНИЯ ГРАНИЦ

### Граница п. Кичкилейка Засечного сельсовета Пензенского района Пензенской области

*(наименование объекта местоположение границ, которого описано (далее - объект))*

#### Раздел 1

Сведения об объекте		
№ п/п	Характеристики объекта	Описание характеристик
1	2	3
1.	Местоположение объекта	Пензенская область, Пензенский район, Засечный сельсовет, п. Кичкилейка
2.	Площадь объекта $\pm$ величина погрешности определения площади ( $P \pm \Delta P$ )	111850 $\pm$ 117 м2
3.	Иные характеристики объекта	—

## Раздел 2

Сведения о местоположении границ объекта					
1. Система координат <u>МСК-58, зона 2</u>					
2. Сведения о характерных точках границ объекта					
Обозначение характерных точек границ	Координаты, м		Метод определения координат характерной точки	Средняя квадратическая погрешность положения характерной точки (Mt), м	Описание обозначения точки на местности (при наличии)
	X	Y			
1	2	3	4	5	6
1	373848.03	2239838.89	метод спутниковых геодезических измерений (определений)	0.1	—
2	373859.26	2240016.04	метод спутниковых геодезических измерений (определений)	0.1	—
3	373933.76	2240083.81	метод спутниковых геодезических измерений (определений)	0.1	—
4	373964.65	2240110.83	метод спутниковых геодезических измерений (определений)	0.1	—
5	373999.91	2240174.74	метод геодезический	0.5	—
6	374015.27	2240203.26	метод спутниковых геодезических измерений (определений)	0.1	—
7	373997.16	2240190.30	метод спутниковых геодезических измерений (определений)	0.1	—
8	373976.39	2240179.32	метод спутниковых геодезических измерений (определений)	0.1	—
9	373949.31	2240170.18	метод спутниковых геодезических измерений (определений)	0.1	—
10	373924.09	2240165.62	метод спутниковых геодезических измерений (определений)	0.1	—

1	2	3	4	5	6
11	373912.02	2240165.19	метод спутниковых геодезических измерений (определений)	0.1	—
12	373913.04	2240224.16	метод спутниковых геодезических измерений (определений)	0.1	—
13	373935.99	2240221.76	метод спутниковых геодезических измерений (определений)	0.1	—
14	373934.89	2240252.00	метод спутниковых геодезических измерений (определений)	0.1	—
15	373913.44	2240260.96	метод спутниковых геодезических измерений (определений)	0.1	—
16	373907.51	2240264.43	метод спутниковых геодезических измерений (определений)	0.1	—
17	373874.89	2240212.92	метод спутниковых геодезических измерений (определений)	0.1	—
18	373822.92	2240181.31	метод спутниковых геодезических измерений (определений)	0.1	—
19	373781.63	2240217.63	метод спутниковых геодезических измерений (определений)	0.1	—
20	373664.75	2240082.54	метод спутниковых геодезических измерений (определений)	0.1	—
21	373643.63	2240085.37	метод спутниковых геодезических измерений (определений)	0.1	—
22	373554.90	2240069.93	метод спутниковых геодезических измерений (определений)	0.1	—

1	2	3	4	5	6
23	373576.04	2239967.15	метод спутниковых геодезических измерений (определений)	0.1	—
24	373605.61	2239948.83	метод спутниковых геодезических измерений (определений)	0.1	—
25	373636.61	2239917.85	метод спутниковых геодезических измерений (определений)	0.1	—
26	373627.19	2239902.27	метод спутниковых геодезических измерений (определений)	0.1	—
27	373617.34	2239892.44	метод спутниковых геодезических измерений (определений)	0.1	—
28	373631.16	2239875.86	метод геодезический	0.5	—
29	373631.41	2239875.56	метод геодезический	0.1	—
30	373632.80	2239862.43	метод геодезический	0.5	—
31	373634.23	2239848.84	метод спутниковых геодезических измерений (определений)	0.1	—
32	373667.99	2239833.36	метод спутниковых геодезических измерений (определений)	0.1	—
33	373700.34	2239791.16	метод спутниковых геодезических измерений (определений)	0.1	—
34	373698.94	2239733.52	метод спутниковых геодезических измерений (определений)	0.1	—
35	373711.61	2239715.23	метод спутниковых геодезических измерений (определений)	0.1	—

1	2	3	4	5	6
36	373728.48	2239698.35	метод спутниковых геодезических измерений (определений)	0.1	—
37	373739.74	2239670.23	метод спутниковых геодезических измерений (определений)	0.1	—
38	373796.59	2239758.54	метод геодезический	0.3	—
39	373806.17	2239768.42	метод геодезический	0.3	—
40	373810.29	2239777.35	метод геодезический	0.3	—
1	373848.03	2239838.89	метод спутниковых геодезических измерений (определений)	0.1	—

### 3. Сведения о характерных точках части (частей) границы объекта

Обозначение характерных точек части границы	Координаты, м		Метод определения координат характерной точки	Средняя квадратическая погрешность положения характерной точки (Mt), м	Описание обозначения точки на местности (при наличии)
	X	Y			
1	2	3	4	5	6
—	—	—	—	—	—

Прохождение границы		Описание прохождения границы
от точки	до точки	
1	2	3
1	2	от точки 1 до точки 2 граница проходит примерно 178 м в восточном направлении
2	3	от точки 2 до точки 3 граница проходит примерно 101 м в северо-восточном направлении
3	4	от точки 3 до точки 4 граница проходит примерно 41 м в северо-восточном направлении
4	5	от точки 4 до точки 5 граница проходит примерно 73 м в северо-восточном направлении
5	6	от точки 5 до точки 6 граница проходит примерно 32 м в северо-восточном направлении
6	7	от точки 6 до точки 7 граница проходит примерно 22 м в юго-западном направлении
7	8	от точки 7 до точки 8 граница проходит примерно 23 м в юго-западном направлении
8	9	от точки 8 до точки 9 граница проходит примерно 29 м в южном направлении
9	1	от точки 9 до точки 1 граница проходит примерно 26 м в южном направлении
10	11	от точки 10 до точки 11 граница проходит примерно 12 м в южном направлении
11	12	от точки 11 до точки 12 граница проходит примерно 59 м в восточном направлении
12	13	от точки 12 до точки 13 граница проходит примерно 23 м в северном направлении
13	14	от точки 13 до точки 14 граница проходит примерно 30 м в восточном направлении
14	15	от точки 14 до точки 15 граница проходит примерно 23 м в юго-восточном направлении
15	16	от точки 15 до точки 16 граница проходит примерно 7 м в юго-восточном направлении
16	17	от точки 16 до точки 17 граница проходит примерно 61 м в юго-западном направлении
17	18	от точки 17 до точки 18 граница проходит примерно 61 м в юго-западном направлении
18	19	от точки 18 до точки 19 граница проходит примерно 55 м в юго-восточном направлении
19	20	от точки 19 до точки 20 граница проходит примерно 179 м в юго-западном направлении
20	21	от точки 20 до точки 21 граница проходит примерно 21 м в южном направлении
21	22	от точки 21 до точки 22 граница проходит примерно 90 м в южном направлении
22	23	от точки 22 до точки 23 граница проходит примерно 105 м в западном направлении
23	24	от точки 23 до точки 24 граница проходит примерно 35 м в северо-западном направлении
24	25	от точки 24 до точки 25 граница проходит примерно 44 м в северо-западном направлении
25	26	от точки 25 до точки 26 граница проходит примерно 18 м в юго-западном направлении
26	27	от точки 26 до точки 27 граница проходит примерно 14 м в юго-западном направлении
27	28	от точки 27 до точки 28 граница проходит примерно 22 м в северо-западном направлении
28	29	от точки 28 до точки 29 граница проходит примерно 0,4 м в северо-западном направлении
29	30	от точки 29 до точки 30 граница проходит примерно 13 м в западном направлении



30	31	от точки 30 до точки 31 граница проходит примерно 14 м в западном направлении
31	32	от точки 31 до точки 32 граница проходит примерно 37 м в северо-западном направлении
32	33	от точки 32 до точки 33 граница проходит примерно 53 м в северо-западном направлении
33	34	от точки 33 до точки 34 граница проходит примерно 58 м в западном направлении
34	35	от точки 34 до точки 35 граница проходит примерно 22 м в северо-западном направлении
35	36	от точки 35 до точки 36 граница проходит примерно 24 м в северо-западном направлении
36	37	от точки 36 до точки 37 граница проходит примерно 30 м в западном направлении
37	38	от точки 37 до точки 38 граница проходит примерно 105 м в северо-восточном направлении
38	39	от точки 38 до точки 39 граница проходит примерно 14 м в северо-восточном направлении
39	40	от точки 39 до точки 40 граница проходит примерно 10 м в северо-восточном направлении
40	1	от точки 40 до точки 1 граница проходит примерно 72 м в северо-восточном направлении



## Раздел 4

### План границ объекта

**Граница п. Кичилейка Засечного сельсовета Пензенского района Пензенской области**  
(наименование объекта, местоположения границ, которого описано (далее - объект))



Используемые условные знаки и обозначения:

- обозначение части границы объекта
- 1 - обозначение характерной точки границы объекта
- обозначение границы административно-территориального образования
- Засечный** - наименование административно-территориального образования
- обозначение границы кадастрового квартала
- 58:24:0070802 - номер кадастрового квартала

Масштаб 1:2500

Подпись \_\_\_\_\_ Дата 18 марта 2021 г.

Место для оттиска печати (подлинный) лица, составившего описание местоположения границ объекта





## ОПИСАНИЕ МЕСТОПОЛОЖЕНИЯ ГРАНИЦ

### Граница с. Лебедевка Засечного сельсовета Пензенского района Пензенской области

(наименование объекта местоположение границ, которого описано (далее - объект))

#### Раздел 1

Сведения об объекте		
№ п/п	Характеристики объекта	Описание характеристик
1	2	3
1.	Местоположение объекта	Пензенская область, Пензенский район, Засечный сельсовет, с. Лебедевка
2.	Площадь объекта $\pm$ величина погрешности определения площади ( $P \pm \Delta P$ )	2287713 $\pm$ 529 м2
3.	Иные характеристики объекта	—

## Раздел 2

Сведения о местоположении границ объекта					
1. Система координат <u>МСК-58, зона 2</u>					
2. Сведения о характерных точках границ объекта					
Обозначение характерных точек границ	Координаты, м		Метод определения координат характерной точки	Средняя квадратическая погрешность положения характерной точки (Mt), м	Описание обозначения точки на местности (при наличии)
	X	Y			
1	2	3	4	5	6
1	373524.57	2228337.84	метод спутниковых геодезических измерений (определений)	0.1	—
2	373545.39	2228344.77	метод спутниковых геодезических измерений (определений)	0.1	—
3	373560.27	2228354.67	метод спутниковых геодезических измерений (определений)	0.1	—
4	373568.20	2228365.58	метод спутниковых геодезических измерений (определений)	0.1	—
5	373573.16	2228379.45	метод спутниковых геодезических измерений (определений)	0.1	—
6	373570.18	2228403.25	метод спутниковых геодезических измерений (определений)	0.1	—
7	373568.19	2228435.96	метод спутниковых геодезических измерений (определений)	0.1	—
8	373572.16	2228463.72	метод спутниковых геодезических измерений (определений)	0.1	—
9	373591.98	2228552.93	метод спутниковых геодезических измерений (определений)	0.1	—

1	2	3	4	5	6
10	373611.85	2228594.01	метод спутниковых геодезических измерений (определений)	0.1	—
11	373618.61	2228612.04	метод спутниковых геодезических измерений (определений)	0.1	—
12	373638.15	2228648.85	метод спутниковых геодезических измерений (определений)	0.1	—
13	373644.54	2228655.61	метод спутниковых геодезических измерений (определений)	0.1	—
14	373652.05	2228663.12	метод спутниковых геодезических измерений (определений)	0.1	—
15	373659.95	2228669.50	метод спутниковых геодезических измерений (определений)	0.1	—
16	373668.59	2228675.88	метод спутниковых геодезических измерений (определений)	0.1	—
17	373676.48	2228683.39	метод спутниковых геодезических измерений (определений)	0.1	—
18	373687.01	2228687.89	метод спутниковых геодезических измерений (определений)	0.1	—
19	373697.53	2228693.15	метод спутниковых геодезических измерений (определений)	0.1	—
20	373707.30	2228699.53	метод спутниковых геодезических измерений (определений)	0.1	—
21	373715.19	2228702.15	метод спутниковых геодезических измерений (определений)	0.1	—

1	2	3	4	5	6
22	373724.96	2228704.78	метод спутниковых геодезических измерений (определений)	0.1	—
23	373736.62	2228706.28	метод спутниковых геодезических измерений (определений)	0.1	—
24	373747.51	2228708.52	метод спутниковых геодезических измерений (определений)	0.1	—
25	373758.79	2228708.14	метод спутниковых геодезических измерений (определений)	0.1	—
26	373770.44	2228703.63	метод спутниковых геодезических измерений (определений)	0.1	—
27	373782.09	2228698.36	метод спутниковых геодезических измерений (определений)	0.1	—
28	373804.27	2228685.58	метод спутниковых геодезических измерений (определений)	0.1	—
29	373815.17	2228676.37	метод спутниковых геодезических измерений (определений)	0.1	—
30	373825.32	2228663.59	метод спутниковых геодезических измерений (определений)	0.1	—
31	373835.28	2228652.69	метод спутниковых геодезических измерений (определений)	0.1	—
32	373845.05	2228644.61	метод спутниковых геодезических измерений (определений)	0.1	—
33	373856.14	2228640.47	метод спутниковых геодезических измерений (определений)	0.1	—

1	2	3	4	5	6
34	373868.17	2228638.77	метод спутниковых геодезических измерений (определений)	0.1	—
35	373877.57	2228638.39	метод спутниковых геодезических измерений (определений)	0.1	—
36	373891.28	2228640.45	метод спутниковых геодезических измерений (определений)	0.1	—
37	373908.57	2228649.27	метод спутниковых геодезических измерений (определений)	0.1	—
38	373924.92	2228660.53	метод спутниковых геодезических измерений (определений)	0.1	—
39	373940.89	2228673.86	метод спутниковых геодезических измерений (определений)	0.1	—
40	373973.90	2228708.86	метод спутниковых геодезических измерений (определений)	0.1	—
41	373996.60	2228730.75	метод спутниковых геодезических измерений (определений)	0.1	—
42	374013.89	2228732.43	метод спутниковых геодезических измерений (определений)	0.1	—
43	374043.86	2228745.75	метод спутниковых геодезических измерений (определений)	0.1	—
44	374057.95	2228752.32	метод спутниковых геодезических измерений (определений)	0.1	—
45	374068.29	2228761.33	метод спутниковых геодезических измерений (определений)	0.1	—

1	2	3	4	5	6
46	374084.07	2228783.67	метод спутниковых геодезических измерений (определений)	0.1	—
47	374098.35	2228798.13	метод спутниковых геодезических измерений (определений)	0.1	—
48	374106.85	2228809.97	метод спутниковых геодезических измерений (определений)	0.1	—
49	374124.92	2228812.29	метод спутниковых геодезических измерений (определений)	0.1	—
50	374114.45	2228819.84	метод спутниковых геодезических измерений (определений)	0.1	—
51	374107.18	2228825.36	метод спутниковых геодезических измерений (определений)	0.1	—
52	373815.59	2229047.19	метод спутниковых геодезических измерений (определений)	0.1	—
53	373743.41	2229102.09	метод спутниковых геодезических измерений (определений)	0.1	—
54	373724.31	2229101.35	метод спутниковых геодезических измерений (определений)	0.1	—
55	373707.22	2229098.20	метод спутниковых геодезических измерений (определений)	0.1	—
56	373654.75	2229079.65	метод геодезический	0.5	—
57	373415.67	2228984.57	метод геодезический	0.5	—
58	373171.47	2228883.35	метод геодезический	0.5	—
59	372989.76	2228805.74	метод геодезический	0.5	—



1	2	3	4	5	6
60	372959.33	2228789.78	метод спутниковых геодезических измерений (определений)	0.1	—
61	372831.00	2228731.48	метод спутниковых геодезических измерений (определений)	0.1	—
62	372658.95	2228652.84	метод спутниковых геодезических измерений (определений)	0.1	—
63	372505.51	2228583.68	метод спутниковых геодезических измерений (определений)	0.1	—
64	372439.36	2228554.69	метод спутниковых геодезических измерений (определений)	0.1	—
65	372398.06	2228535.70	метод геодезический	0.5	—
66	372266.46	2228472.66	метод геодезический	0.1	—
67	372230.58	2228450.76	метод геодезический	0.1	—
68	372214.49	2228440.94	метод геодезический	0.5	—
69	372174.98	2228430.40	метод геодезический	0.5	—
70	371894.66	2228363.59	метод геодезический	0.5	—
71	371580.17	2228294.49	метод геодезический	0.5	—
72	371284.63	2228235.78	метод геодезический	0.5	—
73	371092.86	2228190.43	метод спутниковых геодезических измерений (определений)	0.1	—
74	371086.28	2228186.40	метод спутниковых геодезических измерений (определений)	0.1	—
75	371086.00	2228180.24	метод спутниковых геодезических измерений (определений)	0.1	—
76	371078.37	2228178.38	метод геодезический	0.1	—
77	370945.03	2228145.85	метод геодезический	0.1	—

1	2	3	4	5	6
78	370754.96	2228102.01	метод геодезический	0.1	—
79	370621.69	2228069.75	метод геодезический	0.1	—
80	370385.66	2228012.63	метод геодезический	0.1	—
81	370146.64	2227955.66	метод геодезический	0.1	—
82	369961.16	2227910.73	метод геодезический	0.1	—
83	369779.88	2227866.89	метод геодезический	0.1	—
84	369662.57	2227838.25	метод геодезический	0.1	—
85	369616.31	2227825.67	метод геодезический	0.1	—
86	369612.39	2227824.40	метод геодезический	2.5	—
87	369607.75	2227770.00	метод геодезический	2.5	—
88	369575.16	2227379.68	метод спутниковых геодезических измерений (определений)	0.1	—
89	369763.13	2227372.92	метод спутниковых геодезических измерений (определений)	0.1	—
90	370116.08	2227381.03	метод спутниковых геодезических измерений (определений)	0.1	—
91	370641.71	2227390.24	метод спутниковых геодезических измерений (определений)	0.1	—
92	370789.07	2227459.78	метод спутниковых геодезических измерений (определений)	0.1	—
93	371063.65	2227546.52	метод спутниковых геодезических измерений (определений)	0.1	—
94	371199.32	2227587.02	метод геодезический	2.5	—
95	371295.22	2227611.65	метод геодезический	2.5	—
96	371366.60	2227636.69	метод геодезический	2.5	—
97	371372.90	2227625.19	метод геодезический	2.5	—
98	371392.93	2227605.17	метод геодезический	2.5	—

1	2	3	4	5	6
99	371434.96	2227605.15	метод геодезический	2.5	—
100	371489.02	2227609.12	метод геодезический	2.5	—
101	371513.04	2227629.12	метод геодезический	2.5	—
102	371547.56	2227632.66	метод геодезический	2.5	—
103	371893.01	2227870.85	метод геодезический	2.5	—
104	372186.99	2228070.70	метод геодезический	2.5	—
105	372395.38	2228216.33	метод геодезический	2.5	—
106	372581.61	2228348.05	метод геодезический	2.5	—
107	372618.98	2228376.86	метод спутниковых геодезических измерений (определений)	0.1	—
108	372634.55	2228360.73	метод спутниковых геодезических измерений (определений)	0.1	—
109	372654.70	2228351.45	метод спутниковых геодезических измерений (определений)	0.1	—
110	372692.83	2228338.53	метод спутниковых геодезических измерений (определений)	0.1	—
111	372714.14	2228323.32	метод спутниковых геодезических измерений (определений)	0.1	—
112	372723.81	2228310.67	метод спутниковых геодезических измерений (определений)	0.1	—
113	372736.79	2228297.03	метод спутниковых геодезических измерений (определений)	0.1	—
114	372761.97	2228289.70	метод спутниковых геодезических измерений (определений)	0.1	—

1	2	3	4	5	6
115	372788.13	2228286.48	метод спутниковых геодезических измерений (определений)	0.1	—
116	372829.16	2228287.38	метод спутниковых геодезических измерений (определений)	0.1	—
117	372845.72	2228287.45	метод спутниковых геодезических измерений (определений)	0.1	—
118	372860.58	2228281.20	метод спутниковых геодезических измерений (определений)	0.1	—
119	372875.89	2228275.86	метод спутниковых геодезических измерений (определений)	0.1	—
120	372900.07	2228270.05	метод спутниковых геодезических измерений (определений)	0.1	—
121	372925.06	2228257.88	метод спутниковых геодезических измерений (определений)	0.1	—
122	372924.56	2228275.70	метод спутниковых геодезических измерений (определений)	0.1	—
123	372931.49	2228294.53	метод спутниковых геодезических измерений (определений)	0.1	—
124	372947.36	2228318.31	метод спутниковых геодезических измерений (определений)	0.1	—
125	373012.81	2228373.79	метод спутниковых геодезических измерений (определений)	0.1	—
126	373039.58	2228390.63	метод спутниковых геодезических измерений (определений)	0.1	—

1	2	3	4	5	6
127	373071.33	2228397.56	метод спутниковых геодезических измерений (определений)	0.1	—
128	373106.03	2228392.58	метод спутниковых геодезических измерений (определений)	0.1	—
129	373131.82	2228380.67	метод спутниковых геодезических измерений (определений)	0.1	—
130	373168.52	2228357.85	метод спутниковых геодезических измерений (определений)	0.1	—
131	373209.19	2228328.09	метод спутниковых геодезических измерений (определений)	0.1	—
132	373221.09	2228324.12	метод спутниковых геодезических измерений (определений)	0.1	—
133	373245.88	2228322.13	метод спутниковых геодезических измерений (определений)	0.1	—
134	373280.60	2228326.08	метод спутниковых геодезических измерений (определений)	0.1	—
135	373308.36	2228333.99	метод спутниковых геодезических измерений (определений)	0.1	—
136	373335.14	2228347.86	метод спутниковых геодезических измерений (определений)	0.1	—
137	373364.89	2228372.63	метод спутниковых геодезических измерений (определений)	0.1	—
138	373406.54	2228395.41	метод спутниковых геодезических измерений (определений)	0.1	—

1	2	3	4	5	6
139	373433.31	2228400.34	метод спутниковых геодезических измерений (определений)	0.1	—
140	373460.10	2228396.36	метод спутниковых геодезических измерений (определений)	0.1	—
141	373478.94	2228388.42	метод спутниковых геодезических измерений (определений)	0.1	—
142	373492.83	2228353.72	метод спутниковых геодезических измерений (определений)	0.1	—
143	373499.77	2228338.84	метод спутниковых геодезических измерений (определений)	0.1	—
144	373507.71	2228333.88	метод спутниковых геодезических измерений (определений)	0.1	—
1	373524.57	2228337.84	метод спутниковых геодезических измерений (определений)	0.1	—

### 3. Сведения о характерных точках части (частей) границы объекта

Обозначение характерных точек части границы	Координаты, м		Метод определения координат характерной точки	Средняя квадратическая погрешность положения характерной точки (Mt), м	Описание обозначения точки на местности (при наличии)
	X	Y			
1	2	3	4	5	6
—	—	—	—	—	—

Прохождение границы		Описание прохождения границы
от точки	до точки	
1	2	3
1	2	от точки 1 до точки 2 граница проходит примерно 22 м в северном направлении
2	3	от точки 2 до точки 3 граница проходит примерно 18 м в северо-восточном направлении
3	4	от точки 3 до точки 4 граница проходит примерно 13 м в северо-восточном направлении
4	5	от точки 4 до точки 5 граница проходит примерно 15 м в восточном направлении
5	6	от точки 5 до точки 6 граница проходит примерно 24 м в восточном направлении
6	7	от точки 6 до точки 7 граница проходит примерно 33 м в восточном направлении
7	8	от точки 7 до точки 8 граница проходит примерно 28 м в восточном направлении
8	9	от точки 8 до точки 9 граница проходит примерно 91 м в восточном направлении
9	10	от точки 9 до точки 10 граница проходит примерно 46 м в северо-восточном направлении
10	11	от точки 10 до точки 11 граница проходит примерно 19 м в восточном направлении
11	12	от точки 11 до точки 12 граница проходит примерно 42 м в северо-восточном направлении
12	13	от точки 12 до точки 13 граница проходит примерно 9 м в северо-восточном направлении
13	14	от точки 13 до точки 14 граница проходит примерно 11 м в северо-восточном направлении
14	15	от точки 14 до точки 15 граница проходит примерно 10 м в северо-восточном направлении
15	16	от точки 15 до точки 16 граница проходит примерно 11 м в северо-восточном направлении
16	17	от точки 16 до точки 17 граница проходит примерно 11 м в северо-восточном направлении
17	18	от точки 17 до точки 18 граница проходит примерно 11 м в северо-восточном направлении
18	19	от точки 18 до точки 19 граница проходит примерно 12 м в северо-восточном направлении
19	20	от точки 19 до точки 20 граница проходит примерно 12 м в северо-восточном направлении
20	21	от точки 20 до точки 21 граница проходит примерно 8 м в северном направлении
21	22	от точки 21 до точки 22 граница проходит примерно 10 м в северном направлении
22	23	от точки 22 до точки 23 граница проходит примерно 12 м в северном направлении
23	24	от точки 23 до точки 24 граница проходит примерно 11 м в северном направлении
24	25	от точки 24 до точки 25 граница проходит примерно 11 м в северном направлении
25	26	от точки 25 до точки 26 граница проходит примерно 12 м в северо-западном направлении
26	27	от точки 26 до точки 27 граница проходит примерно 13 м в северо-западном направлении
27	28	от точки 27 до точки 28 граница проходит примерно 26 м в северо-западном направлении
28	29	от точки 28 до точки 29 граница проходит примерно 14 м в северо-западном направлении

29	30	от точки 29 до точки 30 граница проходит примерно 16 м в северо-западном направлении
30	31	от точки 30 до точки 31 граница проходит примерно 15 м в северо-западном направлении
31	32	от точки 31 до точки 32 граница проходит примерно 13 м в северо-западном направлении
32	33	от точки 32 до точки 33 граница проходит примерно 12 м в северном направлении
33	34	от точки 33 до точки 34 граница проходит примерно 12 м в северном направлении
34	35	от точки 34 до точки 35 граница проходит примерно 9 м в северном направлении
35	36	от точки 35 до точки 36 граница проходит примерно 14 м в северном направлении
36	37	от точки 36 до точки 37 граница проходит примерно 19 м в северо-восточном направлении
37	38	от точки 37 до точки 38 граница проходит примерно 20 м в северо-восточном направлении
38	39	от точки 38 до точки 39 граница проходит примерно 21 м в северо-восточном направлении
39	40	от точки 39 до точки 40 граница проходит примерно 48 м в северо-восточном направлении
40	41	от точки 40 до точки 41 граница проходит примерно 32 м в северо-восточном направлении
41	42	от точки 41 до точки 42 граница проходит примерно 17 м в северном направлении
42	43	от точки 42 до точки 43 граница проходит примерно 33 м в северо-восточном направлении
43	44	от точки 43 до точки 44 граница проходит примерно 16 м в северо-восточном направлении
44	45	от точки 44 до точки 45 граница проходит примерно 14 м в северо-восточном направлении
45	46	от точки 45 до точки 46 граница проходит примерно 27 м в северо-восточном направлении
46	47	от точки 46 до точки 47 граница проходит примерно 20 м в северо-восточном направлении
47	48	от точки 47 до точки 48 граница проходит примерно 15 м в северо-восточном направлении
48	49	от точки 48 до точки 49 граница проходит примерно 18 м в северном направлении
49	50	от точки 49 до точки 50 граница проходит примерно 13 м в юго-восточном направлении
50	51	от точки 50 до точки 51 граница проходит примерно 9 м в юго-восточном направлении
51	52	от точки 51 до точки 52 граница проходит примерно 366 м в юго-восточном направлении
52	53	от точки 52 до точки 53 граница проходит примерно 91 м в юго-восточном направлении
53	54	от точки 53 до точки 54 граница проходит примерно 19 м в южном направлении
54	55	от точки 54 до точки 55 граница проходит примерно 17 м в южном направлении
55	56	от точки 55 до точки 56 граница проходит примерно 56 м в южном направлении
56	57	от точки 56 до точки 57 граница проходит примерно 257 м в южном направлении
57	58	от точки 57 до точки 58 граница проходит примерно 264 м в южном направлении
58	59	от точки 58 до точки 59 граница проходит примерно 198 м в юго-западном направлении



59	60	от точки 59 до точки 60 граница проходит примерно 34 м в юго-западном направлении
60	61	от точки 60 до точки 61 граница проходит примерно 141 м в юго-западном направлении
61	62	от точки 61 до точки 62 граница проходит примерно 189 м в юго-западном направлении
62	63	от точки 62 до точки 63 граница проходит примерно 168 м в юго-западном направлении
63	64	от точки 63 до точки 64 граница проходит примерно 72 м в юго-западном направлении
64	65	от точки 64 до точки 65 граница проходит примерно 45 м в юго-западном направлении
65	66	от точки 65 до точки 66 граница проходит примерно 146 м в юго-западном направлении
66	67	от точки 66 до точки 67 граница проходит примерно 42 м в юго-западном направлении
67	68	от точки 67 до точки 68 граница проходит примерно 19 м в юго-западном направлении
68	69	от точки 68 до точки 69 граница проходит примерно 41 м в южном направлении
69	70	от точки 69 до точки 70 граница проходит примерно 288 м в южном направлении
70	71	от точки 70 до точки 71 граница проходит примерно 322 м в южном направлении
71	72	от точки 71 до точки 72 граница проходит примерно 301 м в южном направлении
72	73	от точки 72 до точки 73 граница проходит примерно 197 м в южном направлении
73	74	от точки 73 до точки 74 граница проходит примерно 8 м в юго-западном направлении
74	75	от точки 74 до точки 75 граница проходит примерно 6 м в западном направлении
75	76	от точки 75 до точки 76 граница проходит примерно 8 м в южном направлении
76	77	от точки 76 до точки 77 граница проходит примерно 137 м в южном направлении
77	78	от точки 77 до точки 78 граница проходит примерно 195 м в южном направлении
78	79	от точки 78 до точки 79 граница проходит примерно 137 м в южном направлении
79	80	от точки 79 до точки 80 граница проходит примерно 243 м в южном направлении
80	81	от точки 80 до точки 81 граница проходит примерно 246 м в южном направлении
81	82	от точки 81 до точки 82 граница проходит примерно 191 м в южном направлении
82	83	от точки 82 до точки 83 граница проходит примерно 187 м в южном направлении
83	84	от точки 83 до точки 84 граница проходит примерно 121 м в южном направлении
84	85	от точки 84 до точки 85 граница проходит примерно 48 м в южном направлении
85	86	от точки 85 до точки 86 граница проходит примерно 4 м в южном направлении
86	87	от точки 86 до точки 87 граница проходит примерно 55 м в западном направлении
87	88	от точки 87 до точки 88 граница проходит примерно 392 м в западном направлении
88	89	от точки 88 до точки 89 граница проходит примерно 188 м в северном направлении
89	90	от точки 89 до точки 90 граница проходит примерно 353 м в северном направлении

90	91	от точки 90 до точки 91 граница проходит примерно 526 м в северном направлении
91	92	от точки 91 до точки 92 граница проходит примерно 163 м в северо-восточном направлении
92	93	от точки 92 до точки 93 граница проходит примерно 288 м в северном направлении
93	94	от точки 93 до точки 94 граница проходит примерно 142 м в северном направлении
94	95	от точки 94 до точки 95 граница проходит примерно 99 м в северном направлении
95	96	от точки 95 до точки 96 граница проходит примерно 76 м в северном направлении
96	97	от точки 96 до точки 97 граница проходит примерно 13 м в северо-западном направлении
97	98	от точки 97 до точки 98 граница проходит примерно 28 м в северо-западном направлении
98	99	от точки 98 до точки 99 граница проходит примерно 42 м в северном направлении
99	100	от точки 99 до точки 100 граница проходит примерно 54 м в северном направлении
100	101	от точки 100 до точки 101 граница проходит примерно 31 м в северо-восточном направлении
101	102	от точки 101 до точки 102 граница проходит примерно 35 м в северном направлении
102	103	от точки 102 до точки 103 граница проходит примерно 420 м в северо-восточном направлении
103	104	от точки 103 до точки 104 граница проходит примерно 355 м в северо-восточном направлении
104	105	от точки 104 до точки 105 граница проходит примерно 254 м в северо-восточном направлении
105	106	от точки 105 до точки 106 граница проходит примерно 228 м в северо-восточном направлении
106	107	от точки 106 до точки 107 граница проходит примерно 47 м в северо-восточном направлении
107	108	от точки 107 до точки 108 граница проходит примерно 22 м в северо-западном направлении
108	109	от точки 108 до точки 109 граница проходит примерно 22 м в северо-западном направлении
109	110	от точки 109 до точки 110 граница проходит примерно 40 м в северном направлении
110	111	от точки 110 до точки 111 граница проходит примерно 26 м в северо-западном направлении
111	112	от точки 111 до точки 112 граница проходит примерно 16 м в северо-западном направлении
112	113	от точки 112 до точки 113 граница проходит примерно 19 м в северо-западном направлении
113	114	от точки 113 до точки 114 граница проходит примерно 26 м в северном направлении
114	115	от точки 114 до точки 115 граница проходит примерно 26 м в северном направлении
115	116	от точки 115 до точки 116 граница проходит примерно 41 м в северном направлении
116	117	от точки 116 до точки 117 граница проходит примерно 17 м в северном направлении
117	118	от точки 117 до точки 118 граница проходит примерно 16 м в северо-западном направлении
118	119	от точки 118 до точки 119 граница проходит примерно 16 м в северном направлении
119	120	от точки 119 до точки 120 граница проходит примерно 25 м в северном направлении

120	121	от точки 120 до точки 121 граница проходит примерно 28 м в северо-западном направлении
121	122	от точки 121 до точки 122 граница проходит примерно 18 м в восточном направлении
122	123	от точки 122 до точки 123 граница проходит примерно 20 м в восточном направлении
123	124	от точки 123 до точки 124 граница проходит примерно 29 м в северо-восточном направлении
124	125	от точки 124 до точки 125 граница проходит примерно 86 м в северо-восточном направлении
125	126	от точки 125 до точки 126 граница проходит примерно 32 м в северо-восточном направлении
126	127	от точки 126 до точки 127 граница проходит примерно 33 м в северном направлении
127	128	от точки 127 до точки 128 граница проходит примерно 35 м в северном направлении
128	129	от точки 128 до точки 129 граница проходит примерно 28 м в северо-западном направлении
129	130	от точки 129 до точки 130 граница проходит примерно 43 м в северо-западном направлении
130	131	от точки 130 до точки 131 граница проходит примерно 50 м в северо-западном направлении
131	132	от точки 131 до точки 132 граница проходит примерно 13 м в северном направлении
132	133	от точки 132 до точки 133 граница проходит примерно 25 м в северном направлении
133	134	от точки 133 до точки 134 граница проходит примерно 35 м в северном направлении
134	135	от точки 134 до точки 135 граница проходит примерно 29 м в северном направлении
135	136	от точки 135 до точки 136 граница проходит примерно 30 м в северо-восточном направлении
136	137	от точки 136 до точки 137 граница проходит примерно 39 м в северо-восточном направлении
137	138	от точки 137 до точки 138 граница проходит примерно 47 м в северо-восточном направлении
138	139	от точки 138 до точки 139 граница проходит примерно 27 м в северном направлении
139	140	от точки 139 до точки 140 граница проходит примерно 27 м в северном направлении
140	141	от точки 140 до точки 141 граница проходит примерно 20 м в северо-западном направлении
141	142	от точки 141 до точки 142 граница проходит примерно 37 м в западном направлении
142	143	от точки 142 до точки 143 граница проходит примерно 16 м в северо-западном направлении
143	144	от точки 143 до точки 144 граница проходит примерно 9 м в северо-западном направлении
144	1	от точки 144 до точки 1 граница проходит примерно 17 м в северном направлении





Место для оттиска печати (при наличии) лица, составившего описание местоположения границ объекта



Сведения о местоположении границы поселка Бурчиха Засечного сельсовета Пензенского района Пензенской области		
Система координат СК кадастрового округа		
Сведения о характерных точках границ объекта землеустройства		
Обозначение характерных точек границы	Координаты, м	
	X	Y
1	2	3
н1	375982,1	2237256
н2	375997,5	2237277
н3	375982,5	2237290
н4	376032,5	2237348
н5	376026	2237353
н6	376039,1	2237362
н7	376036,8	2237370
н8	376024,4	2237387
н9	376007,4	2237391
н10	375990,2	2237396
н11	375931,5	2237443
н12	375909	2237461
н13	375890,7	2237472
н14	375879,6	2237476
н15	375877,9	2237479
н16	375874,8	2237482
н17	375825,8	2237515
н18	375809,6	2237520
н19	375800,7	2237494
н20	375798,1	2237476
н21	375767,2	2237480
н22	375740	2237486
н23	375743,7	2237508
н24	375746,2	2237525
н25	375696,7	2237536
н26	375682	2237541
н27	375681,4	2237555
н28	375672,2	2237563
н29	375666,3	2237568
н30	375658	2237568
н31	375645,7	2237576
н32	375639,5	2237581
н33	375628,9	2237588
н34	375618,9	2237594
н35	375610,3	2237598
н36	375602,9	2237600
н37	375593,6	2237603
н38	375584,3	2237605
н39	375575,9	2237602
н40	375565,1	2237599
н41	375555,3	2237602

н42	375542,8	2237608
н43	375550,8	2237616
н44	375556,3	2237629
н45	375554,1	2237643
н46	375545	2237650
н47	375546,3	2237664
н48	375546,6	2237668
н49	375547,2	2237674
н50	375541,9	2237676
н51	375538,4	2237675
н52	375543,4	2237683
н53	375549,8	2237692
н54	375546,8	2237705
н55	375544,6	2237714
н56	375542	2237724
н57	375547,9	2237733
н58	375551,8	2237740
н59	375556,7	2237749
н60	375559,9	2237759
н61	375556,7	2237770
н62	375552,3	2237782
н63	375552,1	2237794
н64	375550,6	2237807
н65	375547,6	2237818
н66	375543,2	2237825
н67	375534,4	2237827
н68	375522,6	2237826
н69	375519	2237818
н70	375517,5	2237809
н71	375514	2237796
н72	375508,9	2237788
н73	375501	2237785
н74	375492,2	2237783
н75	375491,5	2237775
н76	375496,9	2237766
н77	375505,9	2237761
н78	375516,3	2237759
н79	375525,3	2237758
н80	375533,2	2237758
н81	375544,5	2237757
н82	375546,7	2237752
н83	375541,3	2237747
н84	375535,9	2237747
н85	375527,5	2237741
н86	375517,7	2237736
н87	375511,6	2237737
н88	375494,2	2237748
н89	375472,6	2237762
н90	375457,9	2237773
н91	375444,8	2237778
н92	375436,3	2237779

н93	375429,8	2237778
н94	375392,3	2237796
н95	375377,4	2237801
н96	375368,2	2237781
н97	375350,4	2237742
н98	375335,5	2237709
н99	375317,2	2237680
н100	375279,5	2237650
н101	375325,9	2237597
н102	375436,1	2237538
н103	375448,1	2237565
н104	375437,8	2237586
н105	375451,5	2237611
н106	375459,7	2237625
н107	375459,7	2237630
н108	375467,6	2237626
н109	375476,9	2237620
н110	375486,2	2237618
н111	375514,6	2237605
н112	375524,9	2237602
н113	375534	2237598
н114	375544,8	2237593
н115	375554,8	2237590
н116	375566,9	2237585
н117	375573	2237578
н118	375577,9	2237574
н119	375581,1	2237569
н120	375584,8	2237559
н121	375591,9	2237553
н122	375598,8	2237549
н123	375608,8	2237547
н124	375619,1	2237545
н125	375629,9	2237542
н126	375638,5	2237539
н127	375643,8	2237537
н128	375650,1	2237533
н129	375653	2237530
н130	375652,7	2237526
н131	375645,2	2237507
н132	375639,4	2237501
н133	375631,7	2237497
н134	375627,6	2237490
н135	375612,4	2237479
н136	375632,7	2237448
н137	375624,2	2237424
н138	375624,2	2237400
н139	375703,9	2237403
н140	375739,3	2237391
н141	375762,1	2237373
н142	375806,1	2237355
н143	375855,4	2237326

н144	375867,1	2237355
н145	375899,7	2237383
н146	375903,9	2237379
н147	375920,4	2237362
н148	375937,3	2237345
н149	375934,1	2237342
н150	375919,4	2237327
н151	375906,7	2237314
н152	375897,5	2237295
н153	375915,9	2237280
н154	375960	2237265
н1	375982,1	2237256

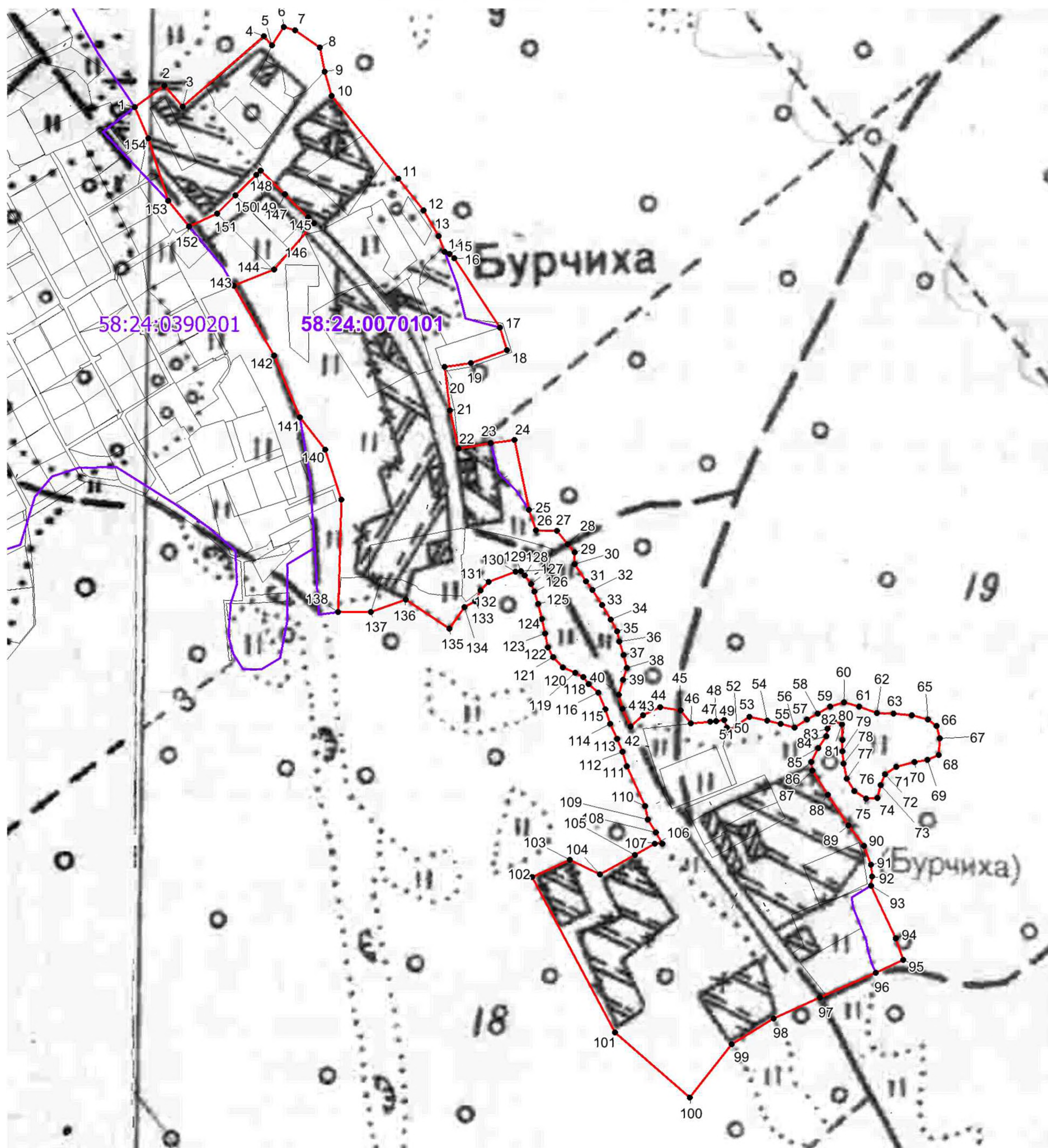


## КАРТА (ПЛАН)

граница поселка Бурчиха Засечного сельсовета Пензенского района Пензенской области






(наименование объекта землеустройства)

## План границ объекта землеустройства



Масштаб 1:3000

## Используемые условные знаки и обозначения:

-  вновь образованная часть границы н. п., сведения о которой достаточны для определения ее местоположения
-  существующая часть границы, имеющиеся в ГКН сведения о которой достаточны для определения ее местоположения
-  границы кадастрового квартала
-  58:24:0070101 номер кадастрового квартала
-  обозначение характерной точки границы н.п.

Подпись \_\_\_\_\_ Дата 16. 04. 2018 г.

Место для оттиска печати лица, составившего карту (плана) объекта землеустройства

Сведения о местоположении границы поселка Возрождение Засечного сельсовета Пензенского района Пензенской области		
Система координат СК кадастрового округа		
Сведения о характерных точках границ объекта землеустройства		
Обозначение характерных точек границы	Координаты, м	
	X	Y
1	2	3
н1	374073,7	2238909
н2	374137,4	2238922
н3	374136,5	2238927
н4	374137,1	2238931
н5	374137,8	2238932
н6	374135,6	2238941
н7	374134	2238948
н8	374129,4	2238947
н9	374126,9	2238957
н10	374097,3	2238970
н11	374079,2	2238970
н12	374075,1	2238970
н13	374067	2238970
н14	374053,4	2238974
н15	374052,2	2238974
н16	374052,2	2238978
н17	374047,6	2238979
н18	374039,8	2238984
н19	374032,1	2238982
н20	374022,7	2238984
н21	374015	2238989
н22	374012,5	2238991
н23	374011,3	2238991
н24	374004,2	2238991
н25	373998,5	2238993
н26	373985,5	2238997
н27	373985,1	2238993
н28	373983,1	2238959
н29	373982,8	2238954
н30	373982,6	2238948
н31	373981,4	2238927
н32	374029,7	2238923
н33	374054,6	2238920
н34	374065	2238914
н35	374070,6	2238383
н36	374102,3	2238432
н37	373844,2	2238658
н38	373759	2238799

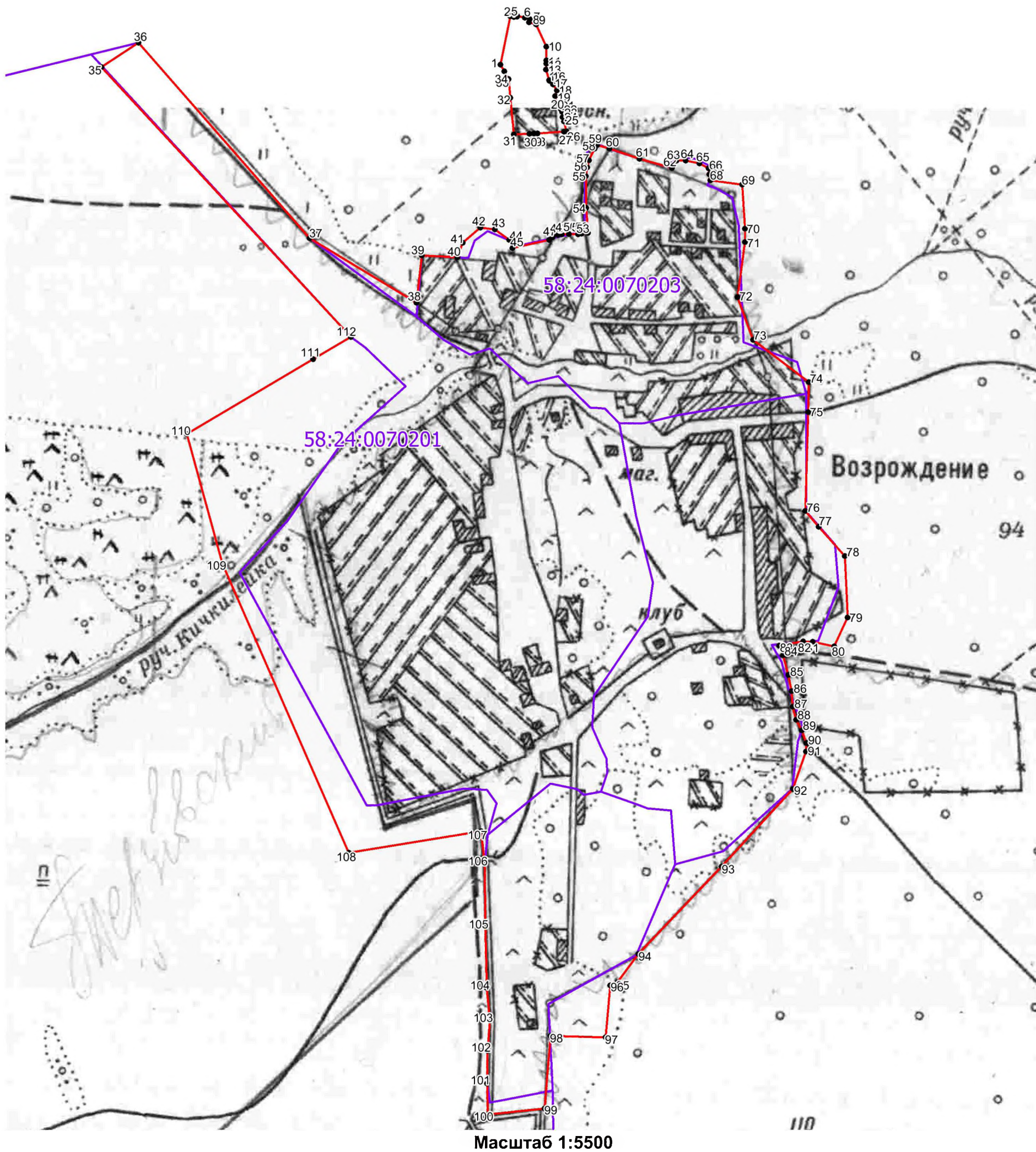
н39	373821,5	2238806
н40	373819,2	2238852
н41	373838,6	2238859
н42	373858,3	2238883
н43	373856,1	2238902
н44	373842,2	2238921
н45	373831,2	2238925
н46	373842,1	2238974
н47	373845,7	2238978
н48	373848,9	2238985
н49	373849,5	2238991
н50	373850,3	2239000
н51	373849,5	2239012
н52	373850,4	2239017
н53	373851,6	2239025
н54	373884,7	2239023
н55	373926,6	2239022
н56	373938,3	2239024
н57	373947,6	2239026
н58	373962,6	2239034
н59	373967,6	2239037
н60	373962,9	2239053
н61	373949,5	2239093
н62	373937,1	2239136
н63	373946,8	2239142
н64	373946,9	2239154
н65	373943,4	2239172
н66	373936,7	2239184
н67	373928,9	2239185
н68	373921	2239187
н69	373915,2	2239228
н70	373857,1	2239232
н71	373839,4	2239232
н72	373766,9	2239222
н73	373710,3	2239243
н74	373654,4	2239316
н75	373614,8	2239315
н76	373484,3	2239312
н77	373463,2	2239329
н78	373424,9	2239364
н79	373343,5	2239368
н80	373305,6	2239350
н81	373311,4	2239322
н82	373311,9	2239309
н83	373306,5	2239277
н84	373293,9	2239282
н85	373267,8	2239289

н86	373246,4	2239294
н87	373225,6	2239295
н88	373208,6	2239300
н89	373194,5	2239307
н90	373177,6	2239313
н91	373166,5	2239313
н92	373117,2	2239296
н93	373014,8	2239202
н94	372898,9	2239092
н95	372861,5	2239064
н96	372857,3	2239054
н97	372789,1	2239048
н98	372790,9	2238976
н99	372694,9	2238968
н100	372687,1	2238893
н101	372728,1	2238892
н102	372771,2	2238892
н103	372810,8	2238895
н104	372854,5	2238891
н105	372934,8	2238889
н106	373019,1	2238888
н107	373061,2	2238884
н108	373032,8	2238709
н109	373414,2	2238543
н110	373585,9	2238495
н111	373684,7	2238662
н112	373714,1	2238712
н1	374073,7	2238909



КАРТА (ПЛАН)  
граница поселка Возрождение Засечного сельсовета Пензенского района Пензенской области  
(наименование объекта землеустройства)

План границ объекта землеустройства



Используемые условные знаки и обозначения:

- вновь образованная часть границы н. п., сведения о которой достаточны для определения ее местоположения
- существующая часть границы, имеющиеся в ГКН сведения о которой достаточны для определения ее местоположения
- границы кадастрового квартала
- 58:24:0070801 номер кадастрового квартала
- 1 обозначение характерной точки границы н.п.

Подпись \_\_\_\_\_ Дата 02. 04. 2018 г.

Место для оттиска печати лица, составившего карту (плана) объекта землеустройства

Сведения о местоположении границы поселка Муравьевка Засечного сельсовета Пензенского района Пензенской области		
Система координат СК кадастрового округа		
Сведения о характерных точках границ объекта землеустройства		
Обозначение характерных точек границы	Координаты, м	
	X	Y
1	2	3
н1	370558,6	2239630
н2	370573	2239653
н3	370592,8	2239695
н4	370618,1	2239745
н5	370642	2239801
н6	370658,8	2239845
н7	370660,8	2239852
н8	370617,2	2239855
н9	370627,6	2239886
н10	370690,1	2240032
н11	370641,5	2240057
н12	370579,5	2240093
н13	370540,8	2240064
н14	370476,3	2240013
н15	370419,7	2239968
н16	370417,7	2239919
н17	370404,3	2239724
н18	370401,8	2239698
н19	370478,2	2239702
н20	370480,2	2239626
н1	370558,6	2239630



КАРТА (ПЛАН)

граница поселка Муравьевка Засечного сельсовета Пензенского района Пензенской области

(наименование объекта землеустройства)

План границ объекта землеустройства

т. №20 упр. Пензаводстрой

Муравьевка

база отдыха

Кич

Произв объединение Эра

п.ч. пост. №16

пионерлаг. Ласточка

руч. Жд

168

58:24:0070801

1 2 3 4 5 6 7 8 9 10 11 12 13 14 15 16 17 18 19 20

Масштаб 1:3000

**Используемые условные знаки и обозначения:**

	вновь образованная часть границы н. п., сведения о которой достаточны для определения ее местоположения
	существующая часть границы, имеющиеся в ГКН сведения о которой достаточны для определения ее местоположения
	границы кадастрового квартала
	номер кадастрового квартала
	обозначение характерной точки границы н.п.

Подпись \_\_\_\_\_ Дата 16. 04. 2018 г.

Место для оттиска печати лица, составившего карту (плана) объекта землеустройства